



GR 48[®]

PROVINCIA DE SEVILLA

ANDALUCÍA

SENDERO DE SIERRA MORENA



6 mapas con recorridos
escala 1:45.000 y 1:75.000

Promueve:

ADIT Sierra Morena
Calle Retama, 1 14350
Cerro Muriano-Obejo (Córdoba)
957350273
www.senderogr48.com
gr48@sierramorena.com

Elabora:

Zumaya Ambiente Creativo
Juan Manuel Buzón Cabrera
Juan Relaño Moyano
Gloria Pareja Cano
Pedro Peinado (diseño gráfico & ilustración)

Fotografías:

GDR Sierra Morena Sevillana pág. (20, 22, 32, 54)

Depósito Legal: XXXXXXXXX

GR 48[®]

PROVINCIA DE SEVILLA

ANDALUCÍA

SENDERO DE SIERRA MORENA

ÍNDICE

.....

Introducción	5
Presentación	6
Pueblos	17
1ª Etapa: Real de la Jara-Almadén de la Plata	27
2ª Etapa: Almadén de la Plata-Cazalla de la Sierra	39
3ª Etapa: Cazalla de la Sierra-Constantina	55
4ª Etapa: Constantina-La Puebla de los Infantes	65
5ª Etapa: La Puebla de los Infantes-Hornachuelos	75
6ª Etapa: Variante Rivera del Huesnar-C. del Hierro	88
Información de interés	102
Listado de especies	115



INTRODUCCIÓN

La Asociación para el Desarrollo Integral del Territorio de Sierra Morena (ADIT Sierra Morena), es una entidad sin ánimo de lucro promovida por la Asociación Grupo de Desarrollo Rural Sierra de Aracena y Picos de Aroche, Asociación Grupo de Desarrollo Rural Sierra Morena Sevillana, Asociación para el Desarrollo Rural de Sierra Morena Cordobesa y la Asociación para el Desarrollo Rural de la Campiña Norte de Jaén e integrada por entidades públicas y privadas de las provincias de Huelva, Sevilla, Córdoba y Jaén

ADIT Sierra Morena desarrolla actuaciones en pro del turismo en Sierra Morena promoviendo entre otras actuaciones el senderismo, al considerar que esta actividad se constituye en un recurso interesante tanto para dar a conocer desde un interés ambiental y lúdico estas comarcas serranas, a la vez que poner en juego complementariamente a la realización de esta práctica la revitalización de otra serie de actividades económicas que se ven reforzadas en el territorio que nos ocupa.

El GR 48 "Sendero de Sierra Morena", discurre a través de 590 km. por las provincias de Huelva, Sevilla, Córdoba y Jaén, partiendo de la localidad de Barrancos en la vecina Portugal. Un elemento territorial digno de conocer y vivir, para lo que la presente topografía constituye una herramienta imprescindible para el buen desarrollo de nuestro caminar. En ella encontraremos textos, fotos, croquis, así como cartografía y material necesario para realizar este sendero con todas las garantías. Su lectura, nos facilitará además fijarnos en interpretaciones respecto a los cambios de uso en el territorio, a la aparición de determinados elementos naturales, la impronta humana en el medio natural y una multitud de apreciaciones ambientales que iremos disfrutando según la época del año en el que tengamos a bien realizar este gran recorrido. Lógicamente apreciaremos también las particularidades de cada provincia y dentro de éstas entre comarcas, cuestio-



nes que no harán sino enriquecer la visión global de este sendero.

Además de una introducción genérica de cada una de las provincias por las que atraviesa este sendero, encontraremos información de interés respecto de cada una de las poblaciones por las que el camino nos irá llevando. En esta complicidad que el senderismo provoca entre quien lo practica y el medio natural que lo posibilita, es sumamente enriquecedor empaparse de la realidad que nuestro descanso y curiosidad encuentra en las localidades vinculadas a este recorrido. La pervivencia de costumbres en ellas, el aprovechamiento de los recursos naturales y la oferta de actividades económicas en torno a todo ello, muestra una relación bastante armónica entre el territorio serrano y la gestión antrópica del mismo.

Las etapas han sido diseñadas para su realización a pie, en bicicleta de montaña o a caballo con una distancia variable en función de la dificultad y pensando fundamentalmente en que tanto el inicio como el final de cada etapa coincidan con núcleos de población o lugares donde poder pernoctar y conseguir avituallamiento.

La topoguía reúne información necesaria que servirá a cualquiera con interés en la realización del sendero. Incluye cartografía adecuada para facilitar los distintos recorridos e información acerca del patrimonio natural, histórico y etnográfico, así como los perfiles de cada una de las etapas.

En definitiva, nos encontramos ante una publicación imprescindible que no puede faltar en la mochila del senderista y amante de los viajes y descubrimientos en la naturaleza.



PRESENTACIÓN

PRESENTACIÓN

EL SENDERISMO

6

GR-48 Sevilla

El senderismo es una actividad deportiva que se realiza por caminos y senderos en su mayoría homologados dentro del ámbito de las federaciones de montañismo. Esta actividad al aire libre se ha convertido en un fenómeno social en pleno desarrollo debido a que acerca al caminante no solo al medio natural sino al conocimiento de aquellos otros valores etnográficos, históricos y patrimoniales de los lugares por donde discurre. Para ello el senderismo utiliza preferentemente itinerarios públicos tales como vías pecuarias, caminos vecinales y márgenes fluviales.

El sendero señalizado y homologado se trata de una adecuación deportiva inmersa en el medio natural que se encuentra identificada, balizada y señalizada por un código de marcas con el fin de facilitar a cualquier persona usuaria el recorrido con seguridad y calidad.

Esta práctica deportiva de bajo impacto ambiental contribuye al conocimiento del entorno de forma respetuosa permitiendo en este contacto directo con el medio natural conocer los valores culturales y naturales de aquellas zonas y enclaves por los que discurren los senderos. Podríamos considerar que el senderismo es la herramienta más inocua y comprometida de recorrer comarcas y países descubriendo así la riqueza del entorno y de quienes lo habitan y mantienen.

ORIGEN DEL SENDERISMO

El origen del senderismo lo podríamos localizar en Francia tras la II Guerra Mundial gracias a la constitución de la FFRP (Fédération Française de la Randonnée Pedestre). A su vez en otros países como Alemania, Holanda, Bélgica y Suiza se potenció también el senderismo como otra forma de



turismo y deporte en el espacio rural, mayormente de montaña.

En España, la Federación Española de Deportes de Montaña y Escalada (FEDME) es la que asume esta actividad nacida en el ámbito del montañismo y que se realiza por itinerarios balizados.

LA HOMOLOGACIÓN Y SEÑALIZACIÓN DEL SENDERO

La homologación de un sendero corresponde a la FEDME. Esto implica que el itinerario se encuentra señalizado con un código de marcas patentado, que éste cuenta con una topoguía descriptiva y que existe un compromiso de mantenimiento por parte del promotor.

Los senderos señalizados intentan en lo posible evitar el tránsito por carreteras asfaltadas y con tráfico, siendo itinerarios peatonales a lo largo de los cuales se localizan hitos, flechas direccionales, paneles interpretativos, marcas de pintura, etc. En su mayoría estos itinerarios son aptos también para su recorrido en bici o a caballo

Lo senderos se clasifican en:

- **Senderos de Gran Recorrido (SGR)**, son aquellos de más de 50 kilómetros que unen puntos distantes y recorren parajes, comarcas, regiones o países muy lejanos entre sí. Se suelen dividir en tramos o etapas para su recorrido.
- **Senderos de Pequeño Recorrido (SPR)**, tienen entre 10 y 50 kilómetros, y muestran un entorno específico o llegan a una población o punto de interés. Se pueden realizar en una jornada.
- **Sendero Local (SL)**, poseen menos de 10 kilómetros de longitud y su dificultad es mínima.

Cuando un GR transcurre por tres o más estados de Europa se cataloga también como sendero internacional, indicado con la letra "E".

• Señalización



Flecha direccional



Hito o baliza



Continuidad de sendero GR



Cambio de dirección



Dirección equivocada

RECOMENDACIONES

Antes de realizar cualquier actividad deportiva en el medio natural hay que tener en cuenta el material y equipo adecuado y por supuesto prever una serie de condicionantes e imprevistos a lo largo de la marcha.

PREPARACIÓN DEL ITINERARIO

Hay que recopilar información y planificar la excursión con un mapa haciendo cálculos realistas en cuanto al horario. Es importante preguntar a alguien que conozca el entorno que vas a recorrer, el contacto con los habitantes de cada zona enriquece mucho las experiencias del caminante.

Tramitar los permisos pertinentes: autorizaciones de paso en zonas restringidas o de uso público en espacios naturales protegidos, acampada, reservas en refugios u otros alojamientos.

Toca preparar el equipo y material necesario. El calzado es la prenda más importante para el senderista. Las botas han de ser ligeras, cómodas, fuertes, con una suela gruesa y dura. El tobillo ha de estar bien protegido para evitar torceduras, esguinces y rascadas.

La mochila también es un elemento a tener en cuenta en la que no debemos de olvidar llevar la topografía, protector solar, protector de labios, cantimplora, comida rica en azúcar e hidratos de carbono. Según las previsiones se puede añadir paraguas pequeño o chubasquero e incluso una linterna o frontal. Es aconsejable llevar un botiquín básico con tiritas, desinfectante, aspirina, gasas, tijeras y aquellos artículos farmacéuticos que creamos pueden ser útiles en nuestra salida.

Llévate un móvil, y recuerda el número general de emergencias: 112

DURANTE EL CAMINO

Es fundamental dosificar el esfuerzo con un desgaste físico mínimo aunando la capacidad física y la técnica.

Procurar empezar la caminata a un ritmo más lento de lo normal e ir aumentando a una marcha constante. El ritmo también debe estar coordinado con la respiración y evitar paradas prolongadas para evitar el enfriamiento de los músculos.

Una velocidad adecuada en un itinerario plano sería 3 ó 4 kilómetros por hora. Por último es importante hidratarse constantemente con agua y bebidas isotónicas.



NUESTRA RELACIÓN CON LA NATURALEZA

- Si somos capaces de mantener una correcta relación con el medio natural por el que discurrimos, seguro que gozaremos de la satisfacción de su conservación.
- El fuego es uno de los peores enemigos del medio natural. A lo largo de nuestro caminar puede haber zonas habilitadas para encender un fuego, no obstante hay que respetar los periodos en los que esto no se puede

hacer bajo ninguna circunstancia.

- La generación de residuos es inevitable en nuestra andadura campestre, pero está claro que sabemos cómo depositarlos en los contenedores apropiados para cada tipo de residuo, es más, nos interesa planificar qué llevamos para iniciar la marcha con la menor cantidad de residuos posible.
- Al igual que se regulan las normas de convivencia en la urbe, también existe una lógica y acertada relación entre la naturaleza y nuestra actividad senderista, a la vez que una empatía con las personas que nos encontramos en el camino o en las poblaciones en las que nos detenemos.
- No podemos recoger recuerdos como plantas, animales o minerales, cualquier foto los convertirá en souvenirs imperecederos.
- Portones, verjas y cancelas permeabilizan el senderismo, por lo que habremos de ser consecuentes y dejarlos cerrados tras nuestro paso, evitando así que entre o salga el ganado u otros animales.
- Respecto a nuestros animales de compañía hay que tenerlos muy cerca y controlados. Conviene no alejarse y respetar el trazado de los senderos, lo contrario puede conllevar el riesgo de pérdida e incluso poner en compromiso nuestra propia seguridad.

10

GR-48 Sevilla



MIDE. METODO DE INFORMACIÓN DE EXCURSIONISTA

¿QUÉ ES EL MIDE?

El MIDE es un método para valorar la dificultad y compromiso de las excursiones. Crea una escala de graduación de las dificultades técnicas y físicas de los recorridos, permitiendo clasificarlos para una mejor información.

Es una herramienta destinada a los excursionistas, para que puedan escoger el itinerario que mejor se adapte a su preparación y motivación. De este modo el MIDE es no sólo un método de información sino también una herramienta de prevención de accidentes en montaña, ya que a más información, mayor seguridad.

El MIDE se desarrolló en el año 2002 dentro de la campaña Montañas "Para Vivirlas Seguro". Los tres años anteriores de esta misma campaña habían hecho reflexionar a sus promotores (Gobierno de Aragón -Protección Civil-, Obra Social y Cultural de Ibercaja y la Federación Aragonesa de Montañismo) sobre la importancia que tenía la información en las labores de prevención en accidentes de montaña. En el año 2003 se presenta en público el Manual de Procedimientos y el método queda listo para ser utilizado.

¿QUÉ INFORMACIÓN DA?

El MIDE consta de información de **referencia** y de **valoración**.

La información de referencia describe la excursión que está siendo valorada (lugar de inicio y final del recorrido, puntos de paso intermedios, desnivel de subida y de bajada acumulado, distancia horizontal y época del año para la que se ha hecho la valoración).

La información de valoración da valor numérico a los cuatro aspectos considerados:

- Severidad del medio natural donde se desarrolla
- Dificultad de orientación para elegir y mantenerse en el itinerario
- Dificultad de desplazamiento (tipo de camino, trepadas, etc.)
- Esfuerzo requerido para realizar la excursión

11

El MIDE valora de 1 a 5 puntos (de menos a más) los siguientes aspectos de dificultad:



Medio

- 1- El medio no está exento de riesgo
- 2- Hay más de un factor de riesgo
- 3- Hay varios factores de riesgo
- 4- Hay bastantes factores de riesgo
- 5- Hay muchos factores de riesgo

Itinerario

Orientación en el itinerario



- 1- Caminos y cruces bien definidos
- 2- Sendas o señalización que indica la continuidad
- 3- Exige la identificación precisa de accidentes geográficos y de puntos cardinales
- 4- Exige navegación fuera de traza
- 5- La navegación es interrumpida por obstáculos que hay que bordear

Desplazamiento

Dificultad en el desplazamiento



- 1- Marcha por superficie lisa
- 2- Marcha por caminos de herradura
- 3- Marcha por sendas escalonadas o terrenos irregulares
- 4- Es preciso el uso de las manos o saltos para mantener el equilibrio
- 5- Requiere el uso de las manos para la progresión

Esfuerzo

Cantidad de esfuerzo necesario



- 1- Hasta 1h de marcha efectiva
- 2- Más de 1h y hasta 3h (2+1) de marcha efectiva
- 3- Más de 3h y hasta 6 h (3+2+1) de marcha efectiva
- 4- Más de 6h y hasta 10h de marcha efectiva
- 5- Más de 10h de marcha efectiva

Calculado según criterios MIDE para un excursionista medio, poco cargado.

12

Excursiones Graduadas con el MIDE, valoradas para condiciones de verano y sin nieve.

Ejemplo de un itinerario:

5	5	4	3

Más información:

www.euromide.info

www.fam.es

EL MEDIO NATURAL

El tramo sevillano del sendero GR-48, toma el relevo de la Huelva serrana y su Parque Natural Sierra de Aracena y Picos de Aroche, para acabar ofreciéndoselo a la contigua serranía cordobesa, con sus parques naturales de la Sierra de Hornachuelos y la Sierra de Cardeña y Montoro.

De forma sinuosa buscando valles, cerros y ríos este recorrido repasa la geografía del área central de Sierra Morena. El trazado se enmarca, en casi

toda su extensión por esta provincia, en el Parque Natural Sierra Norte de Sevilla y a su vez en la Reserva de la Biosfera de las Dehesas de Sierra Morena.

La diversidad de sus recursos naturales impregna al caminante de una gran riqueza, la misma que puede apreciarse en las acogedoras callejuelas de los pueblos de la serranía, hechos de sabiduría curtida por el paso de las diferentes culturas.

Este magnífico tramo del sendero GR-48, permite entender la estrecha comunicación entre la naturaleza y el hombre. Un espacio que se nos presenta como el máximo exponente del adjetivo "sostenible", gracias a nuestros antecesores y al esfuerzo de la gestión presente.

Pueden generarse situaciones extremas como nevadas y grandes sequías. El clima que encontramos en esta área es de tipo mediterráneo con una fuerte y marcada estacionalidad. Los inviernos no son muy suaves y los veranos muy secos, siendo el primero donde se recogen la mayor cantidad de lluvias. Se establece una referencia de 60-70 días de lluvia al año. Las temperaturas máximas en verano pueden llegar a los 40 ° C. Y la media de las temperaturas mínimas en invierno es de 5 ° C.

Multitud de cauces cortan el sendero. De mayor o menor envergadura, los barrancos se suceden salvando grandes desniveles en algunos casos. Debido a su mayoritaria orientación N-S, desde la parte occidental a la oriental se encuentran los siguientes ríos: Rivera de Cala, Arroyo de Gargantafría, Arroyo del Tamujar, Río Viar, Rivera del Huesnar, Arroyo de Guadalbaccar y El Retortillo entre otros.

También son de importancia por la zona los embalses del Pintado, de Melonares, del Huesna, José Torán y del Retortillo, orilla de este último por el que discurre el sendero.

Además de parque natural el espacio por donde discurre el sendero está declarado como Zona de Especial Protección para las Aves (ZEPA). Debido a la riqueza ecológica, en cuanto a especies y hábitats naturales de interés comunitario, también posee la catalogación como Lugar de Importancia Comunitaria (LIC), y, por tanto, es considerado Zona de Especial Conservación (ZEC), formando parte de la Red Natura 2000, red que se configura a nivel de toda la Unión Europea.

En todo el Parque Natural Sierra Norte de Sevilla se han identificado 17 hábitats naturales de interés para su conservación a nivel europeo, de los cuales 2 están considerados de interés prioritario, que son las zonas subestépicas de gramíneas y anuales del Thero-Brachypodietea y los bosques aluviales de alisos y fresnos.

Además forma parte de la Reserva de la Biosfera "Dehesas de Sierra Morena".

GEOLOGÍA

Entre una geomorfología de sierras y valles, discurre este sendero que aunque en ocasiones roza la depresión del Guadalquivir, pertenece en su mayoría a la zona de Ossa-Morena del Macizo Hespérico de Sierra Morena.

El origen de esta orografía se encuentra en la orogenia hercínica, responsable de la predominante orientación de sus valles NO-SE. Posteriormente los materiales fueron erosionados con el paso del tiempo y la importante acción de la orogenia alpina, que fracturó el territorio generando numerosas estructuras. Al descender el nivel de los ríos, se generó un rejuvenecimiento del paisaje, mostrándolo parecido al actual.



Cerro del Hierro

La geología de toda esta zona es muy compleja. De manera general pueden distinguirse dos unidades separadas por la falla de El Pedroso. La primera posee una altitud media de 600 metros sobre el nivel del mar, generando un "escalón" sobre la segunda que queda a una altitud de 300-400 metros.

Los materiales mayoritarios que se encuentran son de carácter sedimentarios con distintos niveles de metamorfización. Aparecen rocas ácidas como pizarras, grauvacas y esquistos, así como carbonatadas con fenómenos de karstificación como el Monumento Natural Cerro del Hierro. De forma discontinua aparecen rocas volcánicas, como en la cuenca del Viar, Almadén de la Plata, Cazalla... También pueden encontrarse rocas ígneas en la zona de El Real de la Jara y La Puebla de los Infantes.

Esta gran diversidad de materiales se ve enriquecida por la acción del clima, que continúa moldeando el relieve configurando suaves valles y alomadas sierras.

BOTÁNICA

El Parque Natural Sierra Norte de Sevilla se encuadra en el Reino Holártico, Región Mediterránea, Provincia Luso-Extremadurensis y, dentro de ésta, en el Sector Marianico-Monchiquense.

Están presentes los pisos termomediterráneo y mesomediterráneo, en los cuales se encuentran alcornoques, acebuchales-encinares, encinares y fruticedas de mirto, encinares con pirúetanos y con peonías, lentiscos y pastos.

La vegetación actual se caracteriza por un predominio de las formaciones de quercíneas, siendo la especie más abundante la encina seguida del alcornoque, el quejigo y el roble melojo.

En cuanto al tipo de ocupación del suelo, son las formaciones adhesionales las más extendidas, representadas principalmente por arbolado disperso de encina y / o alcornoque y algunas repoblaciones poco densas de pino piñonero o negral. También existe el matorral con arbolado de frondosas, cultivos agrícolas (olivares, eucaliptales y frutales), matorral serial sin arbolado, pastizales, formaciones boscosas de frondosas compuestas principalmente por formaciones puras o mixtas de encina, alcornoque y quejigo, y cultivos forestales. El resto lo ocupan vegetación riparia, embalses, formaciones boscosas de coníferas, otros matorrales, suelo urbano y urbanizable, cortafuegos y zonas de usos generales.



Jaguarzo

Los bosques de galería son de gran importancia en este espacio, debido a los abundantes cursos fluviales que discurren por él y a la riqueza ecológica que representan. Destacan el Rivera de Huesna por su buen estado de conservación. Las formaciones arbóreas que dominan en estos bosques riparios son las alisedas, olmedas, fresnedas, alamedas y choperas.

Existen en la zona 11 especies de flora incluidas en el Catálogo Andaluz de Especies Amenazada. Algunas de ellas fácilmente apreciables en el recorrido como el arce de Montpellier o el almez. Otras especies de interés, que no están consideradas amenazadas, son el algarrobo, la jara de hoja de laurel, el enebro, el endrino o el saúco.

FAUNA

El Parque Natural Sierra Norte de Sevilla, junto con el Parque Natural Sierra de Aracena y Picos de Aroche, en Huelva, y el Parque Natural Sierra de Hornachuelos, en Córdoba, representan un espacio con interesantes valores faunísticos en Sierra Morena Occidental, garantizando la conexión de la fauna en toda la zona al actuar como corredor ecológico.

Los estudios realizados reflejan un total de aproximadamente 270 especies de fauna vertebrada, de las cuales las aves se manifiestan como el grupo más numeroso, en torno a 190 especies; 36 de mamíferos, 20 de reptiles, 11 de anfibios y 8 de peces. A demás cuenta con numerosos representantes de fauna invertebrada.

16

Entre los invertebrados más importantes destacan los odonatos (libélulas y caballitos del diablo), insectos considerados bioindicadores de la calidad de las aguas y del estado de madurez y conservación de los ecosistemas acuáticos, así como un grupo de familias de mariposas (ropalóceros) bioindicadoras también del estado de conservación de los ecosistemas terrestres, puesto que algunas especies de este grupo son muy sensibles a las alteraciones del medio.



Macaón



Águila culebrera

Dentro de las especies piscícolas destaca la presencia de la trucha común y la exótica trucha arco-iris que en algunos tramos fluviales ha dado lugar a cotos trucheros.

Además de la fauna piscícola, la existencia de abundantes cursos de agua ha permitido que se localicen numerosas especies de anfibios, como el tritón ibérico, el sapo partero ibérico y el sapo corredor.

Entre los reptiles destacan la víbora hocicuda y la culebra de escalera.

El grupo con mayor representación es el de las aves, destacando las rapaces y especies como el mirlo acuático por ser una especie indicadora de la calidad de los cursos fluviales. Además aparecen especies amenazadas como la cigüeña negra, el buitre negro, el águila imperial ibérica, el alimoche o el colirrojo real.

Por otro lado, y por la importancia que tiene en este espacio la actividad cinegética, las principales especies presentes objeto de caza son el ciervo y el jabalí, como representantes de la caza mayor, mientras que en la caza menor son el conejo, la perdiz y el zorzal las especies más importantes, si bien la situación en la que se encuentran sus poblaciones hace que su caza esté menos desarrollada.



Pozo artesanal

LA HUELLA HUMANA EN EL TERRITORIO

Numerosos elementos de carácter patrimonial adornan el sendero GR-48. Testigos de las distintas culturas que han pasado por este territorio, se levantan sobre el terreno haciendas, puentes, caminos empedrados, muros de piedra, molinos y fuentes, construcciones dignas de ser respetadas.

Algunos dólmenes prehistóricos se distribuyen por la primera etapa, aunque difíciles de ver, atestiguan la presencia ancestral de nuestra especie. La época romana queda indiscutiblemente justificada por puentes de piedra. Algunos cascos históricos poseen barrios de la época árabe, siendo de gran importancia. Los castillos dominan varias poblaciones, tanto de origen árabe como cristiano. Muchos molinos pueblan las orillas de las riberas, así como los lagares y almazaras se conservan en actuales fincas dedicadas a la ganadería.

Un sinfín de elementos, todos ellos conectados por una red de caminos y vías pecuarias con solera por las que este completo recorrido discurre, saboreando los vericuetos de un territorio duro y tierno a la vez.

LOS PUEBLOS

EL REAL DE LA JARA



Altitud: 465 m
1.626 habitantes (2009)

Situada en la Sierra Morena sevillana, limita al oeste con la provincia de Huelva y al Norte con la comunidad autónoma de Extremadura. Gracias a su situación estratégica su historia ha sido de importancia, especialmente en el Medioevo. El paisaje serrano se extiende por todo su término, dominado por las dehesas y algunos valles fluviales que las atraviesan. El Parque Natural Sierra Norte de Sevilla coincide en su extremo occidental con este municipio, en donde existen además bellos parajes como los de la Rivera de Cala a pocos kilómetros del pueblo.

La iglesia de San Bartolomé de estilo mudéjar, la ermita de Nues-

tra Señora de Gracia y los restos del castillo son los elementos histórico-patrimoniales más interesantes.

Los datos para el año 2009 indican que el comercio al por mayor y al por menor, reparación de vehículos de motor y motocicletas, es la actividad económica de más importancia, seguida de la construcción y la hostelería.

El turismo rural y el aprovechamiento de los recursos naturales también son de gran interés para la economía de la zona.

Fuente:

www.elrealdelajara.es

Ayuntamiento

Plaza de Andalucía, 8
954733007

Policía Local

Plaza de Andalucía, 8

652825238

Guardia Civil

Real, 51

954733003

Centro de Salud

28 de Febrero

954733394

ALMADÉN DE LA PLATA

20

GR-48 Sevilla

Altitud: 450 m

1.533 habitantes (2009)

Situada en plena sierra ocupa el límite sur-occidental del Parque Natural Sierra Norte de Sevilla. Muy relacionada con la histórica Vía de la Plata y actual variante del Camino de Santiago, Almadén debe su apellido a la extracción del codiciado mineral desde tiempos inmemoriales.

Precisamente la minería arraigó a las distintas culturas que han pasado por estas tierras, desde los romanos a los cristianos, pasando por los árabes. Su legado puede apreciarse en la cultura viva de la zona muy vinculada a los recursos naturales, y en los restos como los de un castillo árabe reformado y convertido en la casa consistorial, el antiguo hospital de Los Ángeles del siglo XVII o la iglesia de Santa María de Gracia de finales del siglo

XVI y principios del XVII.

Algunas zonas de interés se encuentran en las inmediaciones del pueblo. La cueva de los Covachos que alberga muestras de arte rupestre de importancia, por lo que su acceso es restringido y muy reducido. También el Sendero de los Molinos nos regala bellos paisajes buscando la Rivera de Cala y entre otros más el Parque Forestal de Almadén de la Plata, donde poder disfrutar de su centro de interpretación y zona recreativa.

Fuente: www.almadendelaplata.es

Ayuntamiento

Plaza de la Constitución, 1
954735082

Guardia Civil

Ctra. Sevilla, s/n
954735080

Centro de Salud

Cervantes, 36
954735198

Taxis:

- Taxista Braulio García Prado: 615 95 45 03
- Taxista Manuel Muñoz Marín: 954 73 50 92/ 656 62 61 83

CAZALLA DE LA SIERRA



Altitud: 593 m

5.034 habitantes (2009)

A 81 kilómetros de la capital, Cazalla de la Sierra es una población con aires de grandeza medieval. Un rico patrimonio cultural deleita al visitante, que además podrá sentir verdaderos placeres culinarios muy relacionados con los recursos naturales que nos regala la zona. Algunos de los elementos de mayor interés cultural son los Bienes de Interés Cultural (BIC) del Conjunto Histórico-Artístico y la Iglesia Parroquial, además de la Cartuja, única en la comarca.

El cordero, el cerdo ibérico y las carnes de caza, forman parte de la gastronomía tradicional de este municipio. Cobran bastante importancia las terceras, que se relacionan directamente con la actividad cinegética de gran interés en la zona. Surge así la Concentración de Rehalas de la Sierra Morena, ac-

tividad en la que se pone en valor una tradición y un oficio, dedicado a la caza mayor con la ayuda de perros. Los aguardientes y anisados son también productos de reconocido valor en la zona.

Todo en el marco incomparable del núcleo del Parque Natural Sierra Norte de Sevilla, perteneciente a la mayor extensión de dehesas a nivel mundial reconocido con el título de Reserva de la Biosfera de las Dehesas de Sierra Morena.

Fuente: www.cazalladelasierra.es

Ayuntamiento

Plaza Doctor Nosea, 1
954884025

Oficina de Turismo

Plaza Mayor, s/n
954883562

Policía Municipal

954884000 / 609556161

Guardia Civil

Avda. de la Constitución, 68

954883376

Centro de Salud

Matadero, s/n

955889601

Bomberos

667 729 308

Transportes:

• Autobuses Linesur
Cazalla de la Sierra - Sevilla y Sevilla - Cazalla de la Sierra.

• Sevilla-Estación de autobuses
Plaza de Armas. 954902368 /
www.linesur.com/

• Sevilla-Estación de Autobuses
Prado de San Sebastián

954988222 / www.linesur.com/

• Tren, RENFE

Consulta sobre horarios y precios:

902240202 / www.renfe.es

• Taxi Benito Romero

Doctor Vera Campos, 32,

954884938 / 678036369 / www.
taxiczalla.com

• Taxi Antonio Forero

Alonso de Cabrera, 3,

954883097/669450425/www.taxi-

cazalla.com/taxiforero@hotmail.com

• Taxi "El Gamba" Antonio Rosendo

Virgen del Monte, 13

954884094 / 689194619

CONSTANTINA



Altitud: 555 m

6.598 habitantes (2008)

En una de las zonas con mayor precipitación de la provincia de Sevilla, se ubica esta población a 81 km de Sevilla capital. Siendo la más poblada de la comarca, Constantina recibe a sus visitantes con un paisaje rural urbano extremadamente valioso. Declarado Conjunto de interés Histórico-Artístico gran parte de su núcleo urbano,

es aconsejable recorrerlo a pie. Magníficos monumentos como el Castillo, la Iglesia Parroquial de Santa María de la Encarnación, o las ruinas de la Ermita de Nuestra Señora de la Hiedra, compensarán las empinadas cuestas de algunas calles del conjunto.

La economía tradicional basada en

los productos del monte se ve sustituida por el comercio, reparación de vehículos de motor y motocicletas, así como la hostelería.

Fuente: www.constantina.org

Ayuntamiento

Eduardo Dato, 7
955880700 / 955880701

Centro de Salud

955889008

Hospital de Alta Resolución de Sierra Norte

955889043

Oficina de Turismo-

Plaza del Llano del Sol, 6
955 881 297

Policía Local

Eduardo Dato, 7
955 889 503

Guardia Civil

955883891

Centro de Visitantes "El Robledo"

955889688 / 955884690

LA PUEBLA DE LOS INFANTES



Altitud: 230 m

3.262 habitantes (2009)

Buscando las últimas estribaciones de la sierra, La Puebla de los Infantes cabalga entre la productiva vega y la rica sierra. Los 84 kilómetros que la separan de la desarrollada capital de provincia, mantienen a esta población ávida de conservar el espíritu de una cultura por y para la tierra.

Desde su castillo puede divisarse al Norte el límite meridional del Parque Natural Sierra Norte de Sevilla, que limita junto con el término, con el de Hornachuelos, en la provincia de Córdoba.

En el núcleo urbano son de interés varios elementos arquitectónicos como la Iglesia de Nuestra Señora de las Huertas, la Ermita de Santa Ana o la Ermita de Nuestra Señora de las Huertas.

En cuanto a la actividad económica, el mayor número de comercios se relacionan con la sección de comercio, reparación de vehículos de motor y motocicletas, seguidos de la hostelería.

Fuente:

www.lapuebladelosinfantes.es

Ayuntamiento

Plaza de la Constitución, 1
954808015 / 954808089

Centro de Salud

Plaza Carlos V s/n.
955808500

Policía Local

954808249 / 606983030

Guardia Civil

954808013

SAN NICOLÁS DEL PUERTO

24

GR-48 Sevilla

Altitud: 583 m.

682 habitantes (2009)

Cercano a Constantina y algo más introducido en el Parque Natural Sierra Norte de Sevilla, San Nicolás del Puerto goza de un trono privilegiado. A pocos kilómetros del pueblo se encuentran parajes naturales especialmente valiosos; es el caso del robledal del Cerro del Hierro, las antiguas minas del Cerro del Hierro declarado como Monumento Natural, al igual que las refrescantes Cascadas del Huesna, río que nace a partir de una surgencia vertical formando un hermoso paraje en las inmediaciones del pueblo.

En el casco urbano se encuentran interesantes elementos arquitectónicos. El puente sobre el arroyo Galindón, de época romana es una verdadera obra de ingeniería civil,

todavía útil; y la iglesia de San Sebastián, de estilo mudéjar pervive desde los siglos XV Y XVI.

Disfrutar de la fresca frondosidad de la Rivera del Huesnar junto a tan acogedora población, es siempre muy recomendable para el viajero.

Fuente: www.sannicolasdelpuerto.es

Ayuntamiento

955886500 / 955886559

Centro de Salud

955895539

Policía local

955886500 / 955886559

Guardia Civil

955885003

HORNACHUELOS



Altitud: 185 m
4.684 habitantes (2009)

Este municipio trabaja de nexo entre la serranía sevillana y la cordobesa. En pleno Parque Natural Sierra de Hornachuelos, se sitúa entre dos barrancos viendo discurrir por uno de ellos al embalsado río Bembezar. El sustrato calizo sobre el que se asienta ha constituido a lo largo de los años el material perfecto para levantar fantásticas representaciones arquitectónicas.

El castillo de Plaza de Armas y su recinto amurallado, la Ermita del Salvador, Moratalla o la Iglesia de Santa María de las Flores son ejemplos del rico legado de las culturas que por aquí han discurrido.

Su tradición minera se hace patente en el nombre de esta población. Se conoce por "hornacho" a excavaciones a modo de túneles para la extracción de mineral.

Además del comercio y la construcción, en este municipio el peso del territorio se traduce en la importante actividad cinegética que se ve complementada por multitud de actividades en torno al alojamiento y la restauración.

Fuente:

www.hornachuelosrural.com

Ayuntamiento

Plaza de la Constitución, 1
957641051 / 957641052

Oficina de Turismo

C/Ctra. San Calixto s/n
615 646 593

Policía Local

957641033 / 609602185

Guardia Civil

957640065

Centro de Salud

957641111

Transportes:

- Autobuses San Sebastián

Para consulta sobre horarios y precios:
957429030 / 957276771

Centro de Visitantes del Parque Natural Sierra de Hornachuelos "Huerta del Rey".

Ctra. San Calixto, Km. 1,600.
957641140



GR-48. PROVINCIA DE SEVILLA

GR-48. PROVINCIA DE SEVILLA

DESCRIPCIÓN GENERAL

26

GR-48 Sevilla

El sendero GR-48 atraviesa la provincia de Sevilla de Oeste a Este discutiendo entre los cerros y valles de la vieja Sierra Morena. Durante 140 kilómetros de caminos sinuosos, se descubre a fondo la variada riqueza de un territorio marcado por su cultura serrana. En cada una de las seis etapas que aquí se proponen encontraremos recursos de gran valor cultural, natural y paisajístico. Podrán conocerse entre otros la gran Reserva de la Biosfera de las Dehesas de Sierra Morena, el Parque Natural Sierra Norte de Sevilla, algunas zonas de reserva y sus bellos monumentos naturales.

El trazado comienza en la población de El Real de la Jara. Valles llenos de historias protagonizadas por sus gentes, sirven de conexión con la curtidora Rivera de Cala. El trazado continúa buscando el límite Suroeste del Parque Natural Sierra Norte de Sevilla, internándose en uno de los parajes más espectaculares de éste, el valle del río Viar. Un origen geológico muy particular configura un paisaje diferente que alberga una gran biodiversidad, destacando el águila imperial ibérica, el buitre negro y la cigüeña negra entre las aves. Los montes públicos de UPA anteceden a dehesas de espectaculares encinas y alcornoques que proporcionan sus frutos al ganado que pasta bajo sus copas. Según el camino se aproxima a Cazalla de la Sierra, los cortijos y molinos se incrementan, así como las ricas huertas en los alrededores de su casco urbano.

El sendero se dirige ahora hacia Constantina, pero antes desciende entre olivares de montañas y secanos con sus eras hasta la espectacular Rivera del Huesnar. En el puente de los Tres Ojos comienza un tramo que discurre paralelo al cauce y recorriendo posteriormente parte de la vía verde de la Sierra Norte desde la que puede disfrutarse de un ecosistema de rivera de referencia en toda Sierra Morena. Desde la mitad de esta ruta es

posible incorporar la variante que recorre el resto de la vía verde pasando junto a molinos y túneles del tren hasta poder llegar al monumento natural de las Cascadas del Huéscar, uno de los lugares más espectaculares de este parque natural. También es posible visitar el monumento natural del Cerro del Hierro, antiguas minas hoy abandonadas, que suponen un refugio de fauna y flora de interesantísimo valor.

Los castañares en torno a Constantina adornan el sendero que continúa tras el casco urbano hacia la población de La Puebla de los Infantes. El Cordel del Alcornocal de las Ánimas se presenta como el límite del parque natural ofreciendo un paisaje variado que abarca desde zonas de cultivos de regadío hasta masas de bosque mediterráneo dominado por el alcornoque y acompañado por toda la orla de matorral autóctono de estas latitudes. El camino de Gibla nos conduce hasta la población destino, pasando junto a la ermita de la Virgen de las Huertas y los campos de labor de sus alrededores.

La última etapa es un nexo entre el Parque Natural Sierra Norte de Sevilla y el Parque Natural Sierra de Hornachuelos, ya en la provincia de Córdoba. El embalse del Retortillo nos ofrece una lámina de agua donde el reflejo de los perfiles del Cerro del Águila configura un paisaje serrano con fincas de aprovechamiento cinegético. La Sierra de Hornachuelos da la bienvenida con uno de sus mejores tesoros guardados, el arroyo del Guadalora al que acompañaremos bajo su vegetación de ribera de viejos alisos y almeces hasta adentrarnos en una población que presume de maravillosas vistas: Hornachuelos.

1ª ETAPA:**REAL DE LA JARA -
ALMADÉN DE LA PLATA**

Esta etapa permite conectar las poblaciones de El Real de la Jara y Almadén de la Plata, y disfrutar de espectaculares valles y altos con vistas formidables. Coincide con un carril en casi todo su trayecto, conocido como "Camino Viejo de Almadén de la Plata o de los Bonales", por el que pisaremos las huellas peregrinas de todas aquellas personas que realizan por este tramo la variante Vía de la Plata, del Camino de Santiago.

En sentido Noroeste – Sureste cruzaremos dehesas y zonas de monte mediterráneo, vadeando varios cauces de arroyos temporales hasta volver a rozar la Rivera de Cala en uno de sus tramos más angostos. La ganadería y la caza se mostrarán como dos de los recursos más importantes de la zona, además del turismo que quienes recorremos este gran recorrido protagonizaremos.

Perfectamente señalizado, podremos dedicarnos a disfrutar del Parque

Natural Sierra Norte, atravesado en esta parte por la Vía de la Plata, uno de los más antiguos ejes de comunicación, ya utilizada por los romanos para conquistar el Norte de lo que fue la venerada Hispania.

Inicio: Real de la Jara
Final: Almadén de la Plata
Distancia aproximada: 13,8 Km
Tiempo estimado: 4,5 horas

Accesibilidad:



Dificultad. Valoración según método Mide:



Medio:
Severidad del medio natural.

1



Desplazamiento:
Dificultad en el desplazamiento.

2



Itinerario:
Orientación en el itinerario.

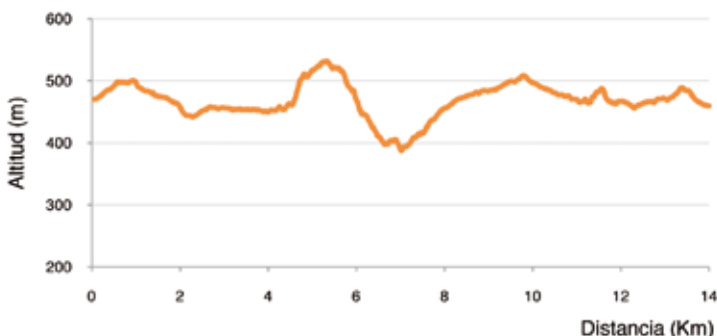
1



Esfuerzo:
Cantidad de esfuerzo necesario.

2

El Real de la Jara - Almadén de la Plata



DESCRIPCIÓN DEL ITINERARIO

De antigüedad tartesia, según algunos escritores, El Real de la Jara alcanzó su mayor desarrollo con los almohades, que ya la conocían por “Xara” debido al denso matorral en sus alrededores. Fue durante la conquista cristiana cuando adquirió el topónimo de “El Real” al acampar aquí el Rey Alfonso XI a mediados del siglo XIV.

El castillo medieval del siglo XIV de estilo mudéjar domina la población sobre un cerro situado al Norte de ésta. Desde arriba, las vistas son espectaculares pudiendo contemplarse la población de Santa Olalla del Cala, origen de la anterior etapa.

Buscaremos entre sus calles llenas de historias y de curiosas esculturas de animales la plaza de España, referencia de partida para nuestro recorrido. Tomando la calle Murillo se encontrará una fuente con forma de concha de Santiago o vieira y a la izquierda la calle Pablo Picasso, por donde se



Fuente con el símbolo del camino

ha de avanzar. Tras recorrer pocos metros entre casas de blancas fachadas comienza el Camino Viejo de Almadén o de los Bonales, que coincide con el Alberque Municipal, un antiguo depósito de agua reconvertido para los peregrinos del Camino de Santiago.

Desde este punto se continúa por el carril perfectamente señalizado y marcado por viejos y robustos muros de piedra, por los que asoma a nuestra espalda El Real de la Jara que se despide con una de sus estampas más bonitas.

Según se avanza, entramos en dehesas abiertas sin apenas matorral pero con un rico tapiz de hierbas anuales de espectacular floración primaveral, especies forrajeras que sostienen la alimentación del ganado vacuno que



Panorámica de El Real de la Jara con su castillo al fondo

suele pastar por estos lares. A la derecha queda el carril que accede al gran cortijo de cuatro plantas de Santa María Magdalena o Los Aguados, que se funde con Santa Olalla del Cala en el horizonte, vigilándonos durante la primera parte del camino.

Siguiendo por el mismo carril, se verán pequeños mojones de señalización del Camino de Santiago, así como otra simbología, como la representación del bastón del peregrino en hierro. Dejando un camino que sale a la derecha, se continúa al frente, pasando junto a un gran monolito de granito con una placa homenaje a José Luis Salvador Salvador, impulsor del Camino de Santiago.

Se ha de continuar entre dehesas, a las que se incorpora por la derecha un tímido arroyo temporal, delatado por la vegetación de zarzas y adelfas. Bordeando una derrumbada pero encantadora construcción, el arroyo se acerca al camino e indica la pequeña bajada a la que hemos de enfrentarnos. Al frente, en el horizonte se divisan los perfiles cubiertos de encinas de la sierra de Encinajero, por donde se atravesará más adelante.

Al comenzar el pequeño descenso la dehesa abierta se torna algo más espesa con abundantes coscojas, jara blanca y jara morisca, hasta llegar a un pequeño afluente de cabecera del Arroyo del Chaparral que cruzaremos más adelante.



Mojón de señalización del Camino de Santiago



Jara blanca y morisca

••• Km 2,7. Arroyo del Chaparral

Su lecho pedregoso nos indica que cruzamos sobre el tramo alto del arroyo, muy cerca de su nacimiento. Con una vegetación de ribera poco desarrollada, únicamente adelfas y juncos mojan sus raíces. El sotobosque se cierra aún más hasta mostrarse tupido por diversas especies del monte mediterráneo, entre las que destaca el majuelo o espino albar, que como insinúa su nombre se cubre de espectacular blanco con su floración a partir del mes de marzo.

Se continúa llaneando por el carril de buen firme que rompe con su linealidad en algunos tramos el paisaje adhesionado en aparente armonía. Dejaremos a la derecha el carril que accede a la Dehesa El Chaparral, cuya casa podrá verse más adelante.

Según se avanza nos acercamos a la espesa ladera de la sierra que aparece por la izquierda, recorrida por los gigantes pies de un tendido eléctrico de alta tensión. Mientras antiguamente cada una de las encinas que tenemos delante calentaban y cocinaban con sus formidables leñas para los lugareños, el consumo energético actual genera la construcción de estas enormes autopistas eléctricas que surcan insensibles sobre lugares llenos de vida como éste.

A la derecha aparecen restos de un antiguo caserío llamado Casa Huerta de Cano, que la vegetación se encarga de restaurar hacia su origen mineral, aportando nutrientes a las raíces de las pequeñas plantas que la cubren.

En este punto la dehesa se transforma en antigua huerta, donde las fornidas encinas dan paso a un abierto prado seguramente labrado con mimo y destreza por los hortelanos de otras épocas.

Nos acercamos al paraje conocido como Los Bonales, que le da nombre al camino recorrido; un lugar amplio sin arbolado con vocación de pas-

tizal, en un terreno de poca pendiente, encharcado en invierno y que proporciona un fabuloso forraje para el ganado en primavera y verano. Es un tipo de ecosistema en el que crecen pequeñas plantas adaptadas y dependientes de la inundación temporal, siendo lugares de importancia para su conservación.

••• Km 4. Cancela de Los Bonales

El carril es controlado por una cancela que se ha de cruzar, tras ella se comienza a subir una suave y cómoda pendiente, bordeando una dehesa a la derecha dedicada a la cría de cerdo ibérico, el animal quizá más relacionado con este paisaje.

Las encinas por las que vamos pasando extraen de la tierra y del aire la materia y energía suficiente para la producción de sus frutos, las bellotas, muy ricas en energía y materia grasa que en otoño liberan cayendo al suelo una verdadera lluvia de bellotas, fenómeno conocido como montanera. Esto coincide con la última fase de engorde del cerdo ibérico de bellota, adquiriendo en estos lugares las características más favorables para su posterior disfrute en la mesa.


32

A pocos metros el carril hace una curva a la derecha, cruzando un pequeño arroyo, desde el cual podremos ver 50 metros más adelante, el punto donde se ha de tomar un sendero que sale a la izquierda, cruzando previamente un cancelín.

Comenzamos a ascender una ladera por un sendero entre encinas jóvenes a la derecha de una pequeña rambla, pasando junto a una charca artificial hasta llegar a una cancela. No se podrá obviar el magnífico paisaje con el que nos recompensará la dura pendiente. Atrás quedará El Real de la Jara junto a sus extensas dehesas de El Chaparral y Los Bonales.



Alimentación de cerdo ibérico



Charca artificial

Tras cruzar la cancela se ha de continuar de frente, buscando la pendiente para descender la ladera hasta una vaguada, desde la que podrá verse a la derecha otra charca artificial y un corral.

En pocos metros llegaremos a otra cancela que dará paso a un carril, tras cruzarla giraremos a la derecha y se volverá a cruzar otra cancela. Podrán verse distintas indicaciones del GR-48 y del camino de Santiago que nos confirmarán el camino correcto.

Continuamos por el carril que discurre sobre la cuerda de la sierra, ofreciendo espectaculares vistas a ambos lados, hasta llegar al alto de Encinarejo.

••• Km 5,2. Alto de Encinarejo

Extensas dehesas de encinas y alcornoques tapizan la superficie que alcanza la vista, con un relieve ondulado que forma numerosos valles a nuestros pies. El más impresionante es el de La Rivera de Cala al Suroeste, al pie la Sierra de Galapero, que une a los Parques Naturales de Sierra de Aracena y Picos de Aroche con Sierra Norte

Estamos en plena Reserva de la Biosfera “Dehesas de Sierra Morena”. Declarada en el año 2002 por su importancia para la preservación de un alto grado de biodiversidad natural y cultural, es un ejemplo representativo del mundo rural del Sur de Europa.

El carril, comienza ahora a descender con pendientes importantes en algunos tramos, cruzaremos una cancela y se continuará de frente, siempre por el carril, que hace la función de cortafuegos sobre la cuerda de la sierra. A ambos lados aparecen valles relativamente profundos, cubiertos por dehesas cada vez más espesas y con más matorral.

Se pasa de un uso ganadero de las dehesas a cinegético, el matorral que



34 Aprovechamiento ganadero ovino de esta dehesa

ahora aparece ejerce las funciones de refugio y alimento para animales como el ciervo y jabalí, las dos especies autóctonas a las que se le da caza en cotos como por el que vamos pasando.

Descendemos por la pronunciada pendiente, tomando varias curvas, aparece una a la izquierda, donde a nuestra derecha se encuentra un puesto de caza de mampostería. El estilo de caza mayor más habitual en estas sierras es la montería, en la que una rehala de perros bate el monte conduciendo a los ciervos y jabalíes hacia la zona donde se encuentran los puestos, desde éstos los cazadores abaten a los animales. Este recurso es de gran importancia económica en toda Sierra Morena.

Se acerca al carril por la izquierda un valle muy encajonado por el que discurre un arroyo temporal con una pantaneta artificial, seguiremos bajando hasta tener que girar a la izquierda para cruzar el arroyo, dejando a la derecha un carril menos marcado que no debemos tomar.

Tras cruzar el arroyo se continúa por el carril de la derecha, de nuevo entre dehesas con cantuesos o lavandas, jaras moriscas, jaguarzos y jaras pringosas. Seguimos llaneando y al poco aparecerá a la derecha la Rivera de Cala, que casi sin vegetación de ribera se introduce entre las dehesas de Huelva en la orilla de enfrente y Sevilla por donde avanzamos.

Aparece ahora una cancela que se ha de cruzar para entrar en el término municipal de Almadén de la Plata. En pocos metros se llega al Arroyo de la Huerta del Corcho que tendremos que cruzar.



Ribera de Cala

••• Km 7. Arroyo de la Huerta del Corcho

En este punto, estaremos aproximadamente en la mitad de la etapa, tendrá que encararse ahora un tramo de subida entre dehesas abiertas. Tras cruzar una cancela, el camino sigue bordeando por la orilla superior una pantaneta, continúa ascendiendo hasta llegar a una cancela, tras cruzarla estaremos viendo unas ruinas y una casa de nueva construcción con ganado caprino.

Pasando la vivienda por la izquierda, se continúa hacia unos silos, junto a los cuales hay dos cancelas, se cruzará la del lado izquierdo. Se avanza entre dehesas jóvenes con una intensa explotación de cerdo ibérico a la izquierda, mientras que a la derecha puede contemplarse el Arroyo del Burro a los pies de la sierra de Las Laderas. Llama la atención la cobertura de ésta por abundantes jaras pringosas que en primavera, con sus grandes flores blancas, adornan este paisaje a la vez que proporcionan néctar para la fabricación de miel por las abejas.

Más adelante se ha de cruzar una cancela para continuar de frente por el mismo carril, iremos viendo la misma sierra de Las Laderas cambiando de vegetación a zonas con encinas y matorral.

En poco tiempo llegaremos a un cruce en el que se incorpora por la izquierda el carril de Nava Redonda, por el que se ha de continuar hacia la derecha.

••• Km 9,4. Carril de Nava Redonda

Se asciende ahora suavemente hasta coronar y pasar a otra cuenca donde aparece el Arroyo de la Víbora que irá junto al camino durante un buen tramo. A la izquierda queda el cortijo de Nava Redonda, que le da nombre al carril.



36

GR-48 Sevilla

Nuevo hito del Camino de Santiago

Seguimos avanzando y a 150 metros antes de llegar a la carretera de El Real de la Jara a Almadén de la Plata, se ha de cruzar a la derecha el Arroyo de la Víbora y continuar por su margen derecho, tras pasar una cancela. Este tramo se transforma en sendero que discurre entre una zona de monte mediterráneo, dominado por la encina y con bastante matorral.

Se asciende unos metros y, tras cruzar otra cancela puede verse la carretera a la izquierda. Después de coronar, se desciende dejando el Cerro del Gato a la derecha. Al llegar a un carril lo tomamos hacia la derecha y en pocos metros podrá verse la Casa de la Postura que se encuentra después de cruzar un puente de mampostería de nueva construcción.

Se bordeará la casa de La Postura hacia la izquierda, dejando a la derecha una ladera de monte cerrado con una linde. Cruzaremos una cancela dejando a la izquierda unas huertas, que nos anuncian la cercanía del final de la etapa.

Si se avanza hacia el Suroeste, se cruza junto a unas charcas artificiales y comenzaremos a ver a la izquierda el Cerro de Los Covachos.

Más adelante acercándonos a éste cruzaremos una cancela y se ha de continuar de frente bordeando por la derecha la base del Cerro de Los Covachos.



Cerro de los Covachos

••• Km 12,5. Cerro de los Covachos

Faltan pocos metros para terminar la etapa y dejamos a la izquierda el cerro de los Covachos de gran interés minero, histórico y biológico.

37

Este afloramiento de mármol ha tenido mucho interés para la economía de la zona, de edad Cámbrica inferior poseía impurezas de materiales arcillosos y férricos que con diversas transformaciones geológicas dieron lugar a mármoles coloreados con tonalidades azuladas, rosáceas y bandeados con vetas oscuras, muy apreciados desde antiguo.

Salvada de ser dinamitada por la explotación minera, en la Cueva de los Covachos aparecieron utensilios de Neolítico. Posee más de mil inscripciones grabadas en sus paredes, muchas de ellas con fechas de la segunda mitad del siglo XVII. Una de las grabaciones que más se repite es el nombre de "Antonio Apolinar", al parecer cura de la iglesia de Almadén de la Plata durante la segunda mitad del siglo XVIII. El cura Apolinar dejó su nombre escrito en las paredes hasta ocho veces, siete de ellas en 1769, y una en 1764. El acceso a esta cueva no es libre, se encuentra restringido y muy limitado.

Si se continúa al frente, cruzaremos entre pequeñas huertas que anuncian la cercanía del pueblo de Almadén de la Plata, que nos recibirá con su plaza de toros, junto a la cual debemos pasar para luego girar a la izquierda ya en el entramado urbano tomando la calle de Coso hasta la plaza del Ayuntamiento.

Vía de la Plata. Camino de Santiago



Homenaje a José Luís Salvador

••• Esta etapa del GR-48 tiene como absoluto protagonista al Camino de Santiago. Coincide completamente con parte del recorrido de éste, en su variante “Vía de la Plata” con inicio en la Catedral de Sevilla y final en la de Santiago de Compostela. No dejaremos de encontrarnos en sentido contrario a nuestros peregrinos que alimentados paso a paso por los paisajes de esta tierra, nos contarán, siempre bajo una buena sombra, sus anécdotas por estos caminos.

La Vía de la Plata posee una antigüedad desconocida. Indicios hacen pensar que ya existía en época tartésica, en la cual servía de comunicación para el comercio del estaño entre el Norte y el Sur de la Península Ibérica.

Es en la época romana cuando este camino toma un mayor protagonismo, funcionando como vía de comunicación con fines militares y comercia-

les. Existen reseñas históricas en las que se atribuye el diseño y la construcción a ingenieros romanos, que haciendo uso de avanzadas herramientas topográficas, consiguieron mantener una dirección del camino constante, salvando profundos valles y costosos puertos de montaña.

En algunos tramos se conservan los empedrados que le daban firmeza al piso, usándose en muchos casos rocas graníticas obtenidas de canteras cercanas a estos lugares. Son muy significativas las marcas que aún quedan en algunos puntos en el firme de roca del camino ocasionadas por las ruedas de los carros que transitaban sin parar.

Con la conquista cristiana, según se avanzaba hacia el sur fue consolidándose este camino hasta ser utilizado para las peregrinaciones a Santiago de Compostela.

2ª ETAPA:

ALMADÉN DE LA PLATA - CAZALLA DE LA SIERRA



Panorámica de Almadén

La etapa que se desarrolla entre las poblaciones de Almadén de la Plata y Cazalla de la Sierra es la de mayor longitud de las que transcurren por el GR-48 en la provincia de Sevilla. Sus 45 km aproximados salvan una importante distancia atravesando lugares muy singulares, y paisajes sublimes con embriagadoras vistas.

El carril en casi todo el recorrido se encuentra en buen estado, sólo unos pocos kilómetros son sendero. En la primera mitad el perfil es descendente, atravesando por el Berrocal y el Arroyo de la Calzadilla hasta llegar al Valle del Viar. A partir de aquí comienza la segunda mitad del recorrido, que nos deparará una preciosa subida con vistas espectaculares, para continuar llaneando con pequeñas subidas y bajadas hasta la bonita población de Cazalla de la Sierra.

Esta exigente etapa cruza por zonas de máxima protección del Parque Natural de la Sierra Norte de Sevilla, pudiendo observar multitud de ecosistemas que justifican la elevada biodiversidad de este tramo. De crucial importancia para la vida, los ríos y arroyos nutren estas tierras cuarteadas por el duro estío, representando unos verdaderos oasis en los que se concentra la vida durante gran parte del año.

Las tierras que pisaremos han sido recorridas por numerosas culturas. Comunidades prehistóricas han cazado sus presas por estos valles, feni-

cios han recorrido estos caminos comerciando con minerales y otras riquezas de estos lugares, centurias de romanos construyeron importantes vías de comunicación contribuyendo al desarrollo de Hispania, andalucía labraron las huertas con el mayor de los cuidados y nuestras últimas generaciones han seguido mimando estos parajes para nuestro disfrute en la actualidad.

El cordel de El Pedroso, un eje de comunicación desde la prehistoria, nos guiará hasta el Río Viar. Continuaremos por carriles forestales y antiguas carreteras poco transitadas, para también recorrer el sinuoso sendero del Arroyo Tamujar.

Una larga pero diversa ruta, que seguro nos hará sentir sensaciones mágicas y profundas.

Inicio: Almadén de la Plata
Final: Cazalla de la Sierra
Distancia aproximada: 45 Km
Tiempo estimado: 12 horas

accesibilidad



Dificultad. Valoración según método Mide:



Medio:
Severidad del medio natural.

2



Itinerario:
Orientación en el itinerario.

1



Desplazamiento:
Dificultad en el desplazamiento.

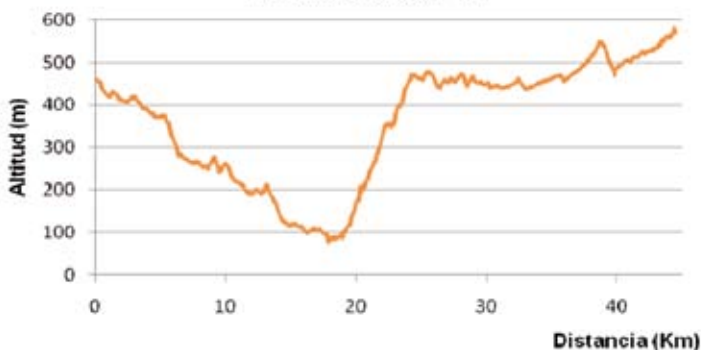
2



Esfuerzo:
Cantidad de esfuerzo necesario.

5

Almadén de la Plata - Viar



DESCRIPCIÓN DEL ITINERARIO

La etapa comienza en el núcleo urbano de Almadén de la Plata. Población vinculada desde la prehistoria con los metales, ha sido la morada de multitud de culturas atraídas por el alto valor del mármol azulado, el cobre y la plata de sus minas. Desde los infatigables comerciantes de la época fenicia y griega, hasta los árabes que le dieron el nombre de Almadén, procedente de "Almadín" (el minero o la mina); pasando por los romanos que transformaron en calzada esta ruta argentífera que unía las ciudades de Híspalis (Sevilla) e Itálica con Emérita Augusta (Mérida). En sus trayectos, aprovecharon para extraer plata y mármol para acuñar sus monedas y construir sus templos respectivamente; extrayendo de las entrañas de esta tierra sus metales preciados.

Tomando la avenida de Andalucía dirección El Real de la Jara, nos desviamos a la derecha por la calle Palacios, siguiendo la indicación del Centro de Visitantes Cortijo El Berrocal. Cuando el asfalto se transforma en tierra comienza el "Carril de la Dehesa del Viar" que adquiere la distinción patrimonial de vía pecuaria, llamada "Cordel de El Pedroso".




41

GR-48 Sevilla

Fuente

Habiéndonos surtido adecuadamente de exquisitos productos del cerdo ibérico, no nos importará alejarnos poco a poco de Almadén de la Plata. A la derecha queda la depuradora del pueblo bastante bien integrada con arbolado de ribera, como los llorones sauces y espigados chopos. Se ha de dejar un carril a la izquierda para continuar por la misma vía pecuaria, que en breve se acerca a la cabecera del Arroyo de las Calzadillas, al cual acompañaremos por su izquierda. El agua que recoge el arroyo procede



Detalles de los muros que flanquean el carril

42

en su mayoría de las laderas que se cubren de alcornoques, conocidas como "Risco del Gallo".

GR-48 Sevilla

El camino sigue descendiendo y cruza por productivos pastos para el ganado, que se transforman en abiertas dehesas a un lado y en tupido alcornocal al otro. Un denso pinar de repoblación contrasta sobre el verde claro del alcornocal con un tono más oscuro. Es de vital importancia la función de retención de suelo de todos los bosques. Las importantes pendientes de estas laderas sin vegetación generarían una erosión que empobrecería aún más el sustrato, además de colmatar arroyos y embalses.

Los muros de piedra y adobe, aunque intermitentes, resisten los combates del viento y la lluvia, como queriendo proteger a las delicadas dehesas. Algunas construcciones con vocación ganadera aparecen junto al camino; y sin pérdida ninguna se ha de continuar al frente, dejando a la derecha adelfas, chopos, higueras y tamujos que conforman la orla arbustiva del mismo arroyo.

Dejando a la izquierda la entrada de la finca "La Trinidad", el carril comienza a girar a la derecha en una amplia curva. Encaramos ahora un paso natural, labrado en la roca por la persistencia del agua del arroyo, que corta en dos la sierra. Aprovechándonos de esta natural obra de ingeniería, el camino da paso a La Polana, un precioso valle que con sus regajos sigue alimentando al Arroyo de la Calzadilla. Enclaves como este albergan un bosque típico mediterráneo muy diverso, compuesto por una arboleda mixta de encinas, alcornoques y pinos. El aprovechamiento de todos estos recursos debió justificar la ocupación de las construcciones que aquí se encuentran, como la "Casa de la Polana", que quedará

más adelante a nuestra derecha.

A la izquierda del carril, la orientación sur de las laderas endurecen las condiciones para la vida. Es este el premio a la adaptación de especies de arbustos como escobas, romeros, lavandas y jaras. Estas últimas dominan el matorral debajo de los alcornoques, que se sostienen al pie del monte "Loma de Don García", en la parte derecha del valle.

El descenso continúa suavemente por el mismo carril, acompañando al Arroyo de la Calzadilla que quedará a nuestra derecha. Podrá apreciarse la grave afección sobre los alcornoques de un olvidado incendio, poniéndose de manifiesto la extraordinaria adaptación de esta especie por partida doble. El corcho que recubre su tronco funciona como un verdadero traje ignífugo y además, la capacidad de rebrote le permite desarrollar nuevas ramas y hojas de su madera quemada.

••• Km 4,5. Cruce "Cortijo El Berrocal"

En el cruce con el Centro de Visitantes "Cortijo El Berrocal" se continúa hacia el frente, dejando a la derecha el carril que se dirige a estas instalaciones de uso público del parque natural. Podrá verse un monte con quercíneas (encinas o alcornoques) de repoblación a la derecha, contrastando con los autóctonos eucaliptos que dominan en la loma derecha.

Los montes se aprovechan de distintas formas, teniendo en cuenta multitud de criterios. Mientras el interés por la celulosa transformó muchos de nuestros montes en eucaliptales como éste, actualmente se tiende a la recuperación de la vegetación autóctona, como puede verse en la zona de repoblación.



Vistas de la cabecera del valle del Viar

Puede observarse cómo el matorral es dominado por la jara pringosa o de las cinco llagas (debido a los ocelos oscuros en sus blancos pétalos), que parece querer expulsar de sus tierras al eucalipto impuesto por y para las personas.

El camino continúa por el mismo carril de frente, adoptando una fuerte pendiente. Antes de comenzar a descender se disfruta ya de unas majestuosas vistas. El valle empieza a resolverse en laderas con pendientes más suaves, cubiertas por matorrales y extensos prados de herbáceas anuales.

Se deja a la izquierda la Loma del Puerto desde donde se incorpora el Arroyo del Ermitaño, nombre también de la solitaria casa que puede verse en el horizonte en la misma dirección. Más adelante el carril cruza sobre el Arroyo de la Calzadilla, que se colocará en adelante a nuestra izquierda. Un eucaliptal cubre a nuestra derecha laderas en las que destaca el brillo de los redondeados afloramientos graníticos, también conocidos como berrocales, de ahí el nombre de la finca.

Si se sigue avanzando, puede comprobarse cómo en las laderas de la izquierda aparecen las retamas y palmitos, que saltean antiguas terrazas para cultivos tradicionales, construidas mediante muros de piedra que desafían a la gravedad.

44



Antiguas terrazas de cultivo

En este tramo, el Arroyo de la Calzadilla genera por erosión y arrastre algunos taludes, en los que afloran materiales conglomerados compuestos por cantos y bloques de gran tamaño sobre una matriz de grano fino. Es posible apreciar el ordenamiento caótico de sus componentes, lo que sugiere su formación por el depósito puntual y violento de estos materiales.

Más adelante aparece al mismo lado un pequeño escalón rocoso también de conglomerados, en una loma compuesta por materiales volcánicos,

sobre los cuales se desarrolla un retamal y pastizal de gramíneas y otras plantas anuales.

Dejaremos la Casa del Romeral atrás a nuestra izquierda, para aproximarnos por una nueva bajada al Arroyo de la Gargantafría, que riega la vega del Cortijo de los Palacios, que podrá verse pasado el arroyo a la izquierda.

••• Km 9,2. Arroyo Gargantafría

Este arroyo acaba desembocando a pocos kilómetros de aquí en el Río Viar, generando en su trayecto profundos barrancos con paredes de tal envergadura y soledad, que la hacen habitable para muchas especies animales adaptadas a esos ambientes como las águilas perdiceras, entre otras.

El carril está bien marcado en todo momento y no genera confusión. Si



Perspectiva del Valle del Viar

seguimos avanzando cruzaremos por abiertos prados que conviven con acebuches y plateadas retamas. Dominando el paisaje de la izquierda, aparece el Risco de la Salteneja, afloramientos rocosos que albergan una pequeña buitrrera.

Se deja la entrada a la Casa de Rafael Fernández a la derecha, y comenzamos a pasar junto a una zona de matorral denso configurándose una compleja composición con elevada diversidad de especies autóctonas.

Empezarán a divisarse las llanuras al fondo del Valle del Viar, mientras que aparecen acebuches repoblados a la izquierda, por donde el Arroyo de la Barra hace aparición y va serpenteando entre los prados y arboledas.

Estos prados de alta productividad para el ganado, mantienen manadas

de toros bravos que probablemente podrán verse pastando en ellos. Estaremos llegando entonces al Cortijo del Viar.

●●●Km 14,1. Cortijo del Viar

De grandes dimensiones, a la sombra de altos eucaliptos, este cortijo domina la finca conocida como "Dehesa del Viar". Aunque el término dehesa se suele relacionar con montes huecos compuestos por arbolado con una densidad media y pastos o matorral para el ganado, es un término mucho más amplio. Existen muchas dehesas que solamente poseen pastizales, como es el caso de ésta.



Embalse de Melonares

Dejando el cortijo a la izquierda, se continuará por el mismo carril principal por el que venimos, dejando a ambos lados discretos prados que encierran historias de mil batallas.

En el año 2004, formando parte de majanos de piedra (acumulaciones de roca realizadas por los agricultores para limpiar el terreno y labrarlo mejor), en estos prados fueron encontradas dos piezas de rocas de un tamaño importante con grabaciones que representan a guerreros diademados con sus armas. Son interpretadas como manifestaciones funerarias de la Edad del Bronce. Además en este valle, en el que se adentra el camino, existen algunas expresiones más como dólmenes, túmulos y abrigos prehistóricos, que permiten imaginar, sin mucha ficción, a nuestros antepasados más lejanos asentados en estas tierras.

El carril gira a la izquierda dejando a la derecha un camino cerrado con una cancela que se dirige al Cortijo del Esparragal y al Embalse de Me-

lonares. Continuaremos dejando a la derecha la reserva ecológica del área de compensación medioambiental del embalse, creada para intentar recompensar a la naturaleza de los ricos ecosistemas inundados por la lámina de agua de éste.

Así se llega hasta el puente sobre el contra embalse de la cola del pantano sobre el Río Viar. Observaremos algunas islas con vegetación para el refugio de la fauna, y las orillas completamente forestadas con especies de ribera como chopos, sauces y fresnos.

••• Km 17,5. Puente Viar

Tras cruzar el puente, el camino continúa por el carril de la izquierda, que bordea el contra embalse por su derecha, pudiendo observarse la vegetación de ribera con una importante diversidad. Lugares como éstos son en la época estival verdaderos refugios donde la fauna alivia la sed. Este elemento proporciona estabilidad a los ecosistemas en sus fases más críticas, favoreciendo el desarrollo de comunidades naturales más complejas que se mantienen durante todo el año.



Vistas del Valle del Arroyo del Tamujar

Es por ello que la zona por la que cruzamos posee el máximo grado de protección en el marco de la ordenación de los recursos naturales del Parque Natural Sierra Norte. Con la categoría A, es denominada “Zona de Reserva” y su prioridad es la conservación de la biodiversidad, por lo que sus usos y aprovechamientos son muy limitados y toda actividad está supeditada a la obtención de autorización administrativa.



Perspectiva del embalse de Melonares

48 El carril vadea el Arroyo del Tamujar, que aparece inesperadamente entre los barrancos de la derecha, conformando el límite de los montes públicos llamados de "Upa". Empieza ahora el tramo más duro de la etapa, en el que se alcanzan pequeñas rampas con porcentajes del 12 %, aunque sobradamente compensadas con las amplias vistas del Valle del Viar.

El paisaje se transforma en pinar de repoblación de pino piñonero con un sotobosque compuesto por matorrales como la aulaga, la jara pringosa, el jaguarzo morisco y el cantueso. Según se asciende, las pronunciadas laderas de los Montes de Upa quedan a la derecha, completamente aterrazadas soportan las consecuencias de la producción forestal intensiva como la del eucalipto para celulosa. Puede apreciarse el marcado contraste entre el monte gestionado para la producción y el que lo es con fines protectores y de conservación.

Dejando a la izquierda el carril de acceso a "Risco Nogal", seguimos ascendiendo por la pista, sin dejar de mirar hacia atrás; la máxima expresión de valle se desarrollará delante de nuestros ojos. Podrá observarse el marcado contraste entre las pendientes de los Montes de Upa y alrededores, por las que subimos y las suaves pendientes del Valle del Viar, en el fondo. Mientras que los primeros son las últimas estribaciones de las sierras originadas en la orogenia Varisca (hace más de 300 millones de años), el valle tiene su origen en una cuenca continental pérmica (290 millones de años) de gran importancia geológica por su ubicación.

••• Km 22,6. Cortijo de Upa

Varias curvas cerradas permiten observar a un lado y otro alternativamente, pudiendo disfrutar plenamente en esta bonita subida. Cuando la pendiente se transforma en negativa estará cercano el cruce con el Cortijo de Upa, en el cual se ha de continuar de frente.



Dehesas y jaras

El pinar queda atrás y aparecen ahora dehesas mixtas de encinas y pinos cerrados con matorral, que más adelante van transformándose en dehesas abiertas con fines ganaderos. También la caza es un recurso muy importante en esta zona. El camino comienza a llanear acercándose entre una alta densidad de pino de repoblación para llegar a una dehesa abierta con pequeñas pantanetas para el ganado, coincidiendo con un cambio de sustrato a granítico.

Dejando a la izquierda el Cerro del Acebuche, aparece a la derecha el Cortijo del Cincho. De vocación absolutamente ganadera, este cortijo se enclava entre pastos y dehesas por las que pasa de forma certera la ruta. Vacas y cerdos pastan en las inmediaciones del cortijo, sobrevolado por silenciosos y atentos buitres, dispuestos a limpiar de muerte el monte. Con suerte, también se dejará ver el alimoche, el más sabio de los buitres por su habilidad para romper huevos y alimentarse de su clara y su yema.

••• Km 30. Ctra. Cortada de Almadén

Extensas dehesas cubren la alomada superficie, perdiéndose en el horizonte. El carril continúa sin pérdida entre fincas ganaderas hasta llegar a la antigua carretera asfaltada que pretendió unir Cazalla de la Sierra con Almadén de la Plata por el río Viar, y nunca llegó a terminarse. Se girará ahora a la derecha, continuando por el margen de esta carretera, que lindada por muros de piedra cruza entre encinares adehesados para el ganado.

Según el sustrato va cambiando predominan los alcornoques o las encinas. Estas últimas alimentan a grandes piaras de cerdo ibérico que se sientan plácidamente bajo las copas del arbolado.

Algunas pantanetas para el ganado aparecen a la derecha del carril. En poca distancia aparece al mismo lado un pequeño valle en el que destaca un cerro llamado La Atalaya. También monte público, esta finca alberga una de las dehesas mixtas de encinas y alcornoques mejor conservadas. Con suerte buitres negros y cigüeñas negras podrán verse surcando los cielos.

Dejamos a la izquierda el Cortijo Llano Moreno, y tras cruzar un pequeño puente sobre un delicado arroyo, se continúa por el carril (Cordel de Cazalla a Cantillana) que sale a la derecha durante unos 500 metros hasta llegar al Arroyo Tamujar, cruzado aquí por un pequeño puente.



Arroyo del Tamujar

••• Km 35. Arroyo Tamujar

Al cruzar el puente se ha de dejar el carril para cruzar al margen derecho del arroyo y continuar recorriéndolo aguas arriba. Se avanzará entre su orilla y la linde de la finca contigua.

Este arroyo de carácter temporal proporciona la posibilidad de disfrutar de un sendero que se adentra en uno de los tramos más sinuosos y aislados de este arroyo. Se dejan atrás por varios kilómetros las carreteras y carriles para pisar ahora la hierba.

La vegetación del arroyo está poco desarrollada, aunque se encuentran bastantes adelfas, zarzas y majuelos. La roca madre aflora, desenterrada



Colorido de plantas anuales en la pradera

por la erosión del agua, y se forman pequeñas pozas naturales con diminutas cascadas.

Por alrededor las encinas adhehas parchean con sus sombras los prados de hierbas anuales.

Se ha de continuar junto al arroyo constantemente, por una u otra orilla según la comodidad del caminante. Un meandro marcado a la izquierda nos irá acercando a una construcción que queda a la derecha sobre una loma. Si encontráramos alguna alambrada cortando el cauce, buscaremos el acceso como buenamente podamos, sin miedo a saltar cualquier obstáculo que nos impida el paso sobre un dominio público como es la ribera de un arroyo.

••• Km 38. Ctra. Cortada de Almadén

Así se continúa junto al arroyo hasta llegar a la carretera asfaltada que se abandona antes de entrar al Arroyo Tamujar. Al pisar de nuevo asfalto continuaremos hacia la derecha, dejando al otro lado una casa que guarda a un viejo viñedo.

El camino sigue unos metros sobre el asfalto para luego buscar un sendero paralelo a la carretera por su lado izquierdo, llegando al cruce de éste



Sierra de Los Ganazos

con la carretera que se dirige a El Pedroso.

52

Tomando la carretera dirección a El Pedroso (a la derecha), aproximadamente a 100 metros sale el sendero a la izquierda que cruza el Arroyo de Matajudíos, discurriendo por una banda de matorral mediterránea mantenida entre parcelas y huertas.

Al salir a un carril se ha de girar a la izquierda hasta encontrar de nuevo la carretera asfaltada que tomaremos a la derecha dirección Cazalla de la Sierra.

Lo que queda hasta Cazalla se hará por el margen de la carretera pasando junto al Cortijo del Vizcaino y del Cepero. A la derecha aparecerá el Arroyo del Sotillo con una poderosa vegetación de ribera que sobresale de los pastos, huertas y olivares de los alrededores.

Al llegar al cruce con la carretera del Embalse del Pintado se ha de girar a la derecha hacia Cazalla, que ya se vislumbra a poca distancia.

Por el borde de la carretera llegamos a un nuevo cruce, desde el cual justo en frente sale un camino que discurre junto a las choperas del Arroyo de la Vega que como buen anfitrión nos irá indicando el camino hasta el mismo núcleo.

Esta larga etapa termina aquí, habiéndonos mostrado lo mejor de esta sierra.



“Dehesas de Sierra Morena”, la octava Reserva de la Biosfera de Andalucía

••• La UNESCO, en el marco del programa MaB (Hombre y Biosfera) declara como “Reserva de la Biosfera” a territorios con unos valores naturales y culturales conseguidos gracias a un desarrollo sostenible. El objetivo de esta declaración es contribuir con la preservación de estos valores y crear una mayor solidaridad entre los pueblos y naciones del mundo mediante la configuración de la Red Mundial de Reservas de la Biosfera.

En el año 2002 las dehesas de las sierras de Huelva, Sevilla y Córdoba son declaradas como la octava Reserva de la Biosfera de Andalucía. Con casi 450.000 hectáreas el territorio de la reserva presenta una gran diversidad de condiciones físicas, humanas,

administrativas y de gestión, que representan el gran valor de un ecosistema, la dehesa, máximo exponente del desarrollo sostenible impulsado por nuestros ancestros.

El término dehesa, atiende etimológicamente al concepto de tierra acotada o defendida, pero ha ido adquiriendo el significado de bosque ahuecado, cultivado, cuya estructura se basa en una zona de pasto arbolada con encinas, alcornoques, quejigos y rebollos, donde se desarrollan aprovechamientos como los agrícolas, ganaderos y forestales de manera complementaria.

Su morfología ha sido esculpida por el manejo humano continuado desde la Edad Media.

Gracias a un conocimiento profundo de su ecología se ha sabido combinar el aprovechamiento para las formas de vidas de las distintas culturas que la han utilizado con la conservación de la biodiversidad.

La necesidad de uso del suelo para el pastoreo y la agricultura hicieron configurarse este nuevo ecosistema con el paso de los años. Sus aprovechamientos son diversos, entre otros los pastos para el ganado ovino y vacuno, el matorral para el caprino y especies cinegéticas, los frutos arbustivos y bellotas para los cerdos, el corcho...

Las dehesas se encuentran en un interesante equilibrio. El arbola-

do extrae nutrientes y agua del suelo profundo que luego transforman y lo facilitan como materia orgánica mediante la hojarasca en el suelo superficial. Esto favorece la fertilización del suelo favoreciendo al pastizal, que es aprovechado por el ganado, que a su vez abona el suelo con sus heces. Ahora entran en funcionamiento los microorganismos que vuelven a incorporar al suelo los nutrientes para las plantas.

Un ecosistema, que gracias a su aprovechamiento sostenible, podría decirse que ha contribuido a la conservación de grandes espacios que al día de hoy son zonas protegidas por su elevada biodiversidad.



3ª ETAPA:

CAZALLA DE LA SIERRA - CONSTANTINA



Entre las poblaciones más importantes de la comarca, Cazalla de la Sierra y Constantina, se desarrolla esta agradable etapa, que con sus 18 kilómetros aproximadamente nos deleitará con sus exquisiteces más delicadas escondidas para muchos entre sus valles y riberas.

Inmersos en el núcleo del Parque Natural Sierra Norte, se podrá disfrutar de las huertas tradicionales, de valles encantadores y riberas en su máxima expresión para aprender algunos aprovechamientos más de los ricos recursos naturales de esta comarca.

El camino irá tomando caprichosamente distintas formas. Entre senderos y carriles, se afrontarán perfiles suaves donde predomina el descenso, aunque tendremos que afrontar una subida a pocos kilómetros del final.

Esta ruta será idónea para comprobar la variación del paisaje desde las zonas de vegetación mediterránea hasta los microclimas originados por el ambiente ribereño que favorece una vegetación muy particular.


55


Inicio: Cazalla de la Sierra
Final: Constantina
Distancia aproximada: 18,5 Km
Tiempo estimado: 6 horas


Accesibilidad:




Dificultad. Valoración según método Mide:

 **Medio:** Severidad del medio natural. **1**

 **Itinerario:** Orientación en el itinerario. **1**

 **Desplazamiento:** Dificultad en el desplazamiento. **3**

 **Esfuerzo:** Cantidad de esfuerzo necesario. **3**



DESCRIPCIÓN DEL ITINERARIO

El inicio de la etapa se localiza en la calle El Paseo del Moro, al sur del núcleo urbano. Se accede fácilmente hasta allí tomando la segunda salida, dirección centro urbano, de la rotonda en la entrada del pueblo viniendo por la carretera de Sevilla.

Cazalla de la Sierra es la segunda población de la comarca en número de habitantes, cabeza del partido judicial, comparte con el resto de poblaciones funciones administrativas. Sus primeros pobladores ocuparon las cercanas cuevas de Santiago donde se han encontrado restos de cuchillos que pudieron pertenecer a cazadores primitivos del Paleolítico Medio o Superior. Es en el Neolítico donde con seguridad todas estas tierras fueron pobladas por grupos de una forma permanente. Se han encontrado hachas, cuchillos y vasijas en el mismo casco urbano.

Después de los cartagineses, con su alto interés por los metales, fueron los romanos los que supieron aprovechar este entorno para desarrollar sus villas. Pero no es hasta la Edad Media cuando se configura Cazalla de la Sierra como una urbe. Es la fortaleza con su planta almohade una importante referencia de esta época, además del arrabal de Azahín de antiguas casas por las que pasa esta ruta.

Dejando atrás un parque público, se pasa junto a la plaza de toros, para continuar por una avenida densamente arbolada que sube acercándose por su espalda a la Iglesia de Nuestra Señora de Consolación del siglo XIV y XV.



Casas sobre las piedras



Huerta en el entorno del Arroyo de la Vega

Superado el desnivel, se ha de girar a la derecha por la calle de Azahín, siguiendo las indicaciones del sendero "Las Laderas". Entre casas encaladas, que se instalan sobre la misma roca madre, que aflora en algunos puntos llegamos a El Chorrillo, un pilón circular que refresca al caminante antes de despedirse del pueblo.

Cruzaremos un pequeño puente para tomar ya el Camino Vereda del Valle o Sendero de Las Laderas por el que recorreremos este primer tramo. Una espectacular postal del pueblo queda atrás nuestra.

Las curvas del camino nos adentran cada vez más en las huertas para perder de vista al pueblo, introduciéndonos en los dominios del valle que instaura su paz, sólo permitiendo el sonido de los pacientes hortelanos que miman sus agradecidas tierras.

A la derecha, el Arroyo de la Vega riega productivas tierras de labor, en las que algunas casas se dispersan para buscar la tranquilidad al mismo tiempo que la protección de la distancia justa al pueblo.

Una antigua era resalta en el valle con su redonda superficie, que debió ser en otros tiempos más que trillada para la separación del trigo de la paja, para abastecer de harina a su vecino pueblo. Estos trabajos se hacían con un apero llamado trilla tirado por bestias. El refranero popular nos recuerda en qué fecha solía entrar en funcionamiento: "Cuando junio llega, afila la hoz y limpia la era".

Se dejarán los carriles secundarios, para continuar siempre hacia el frente. Muros de piedras nos acompañarán por el carril, que continúa cruzando entre huertas, trigales, viñedos y olivares serranos. Aparecen algunas

dehesas de alcornoques con matorral mediterráneo natural, que van generando un cambio de paisaje.

••• Km 1,6. Descenso de Las Laderas

Llegado a un cruce nuestro camino principal con accesos a fincas a ambos lados deja la cuenca del Arroyo de la Vega para adentrarse en Las Laderas. El camino comienza a descender y la vegetación rápidamente cambia. La orientación en umbría favorece el desarrollo de una vegetación que requiere mayor humedad como el durillo, el quejigo, la higuera, la cornicabra...



Descenso hacia Las Laderas

La pendiente de esta zona actúa como autoridad ordenando la vegetación en cada rincón del valle. Las zonas más escarpadas, normalmente con suelos menos prósperos acogen a la vegetación natural mediterránea; mientras que los suelos con pendientes más dóciles consienten ser labrados para su aprovechamiento por los labradores.

Hermosas huertas de pequeñas dimensiones parecen colgar de las laderas del valle, creando un agradable equilibrio. La naturaleza más que dominada, parece haber sido convencida por las ásperas pero tiernas manos de los hortelanos.

Cruzando por zonas del carril cubiertas por la vegetación, podrá sentirse el frescor que proporciona el verde dosel. En pocos metros terminará el carril para continuar el camino por un sendero que cruza un pequeño barranco por el que desagua el agua de las laderas.

Queda a la izquierda una fabulosa panorámica del valle, donde otra era se expone a los vientos, que favorecían la labor de aventar (separar el tri-

go de la paja). El sendero continúa descendiendo entre dehesas y monte en la umbría y olivares y cultivos en la solana.

Los márgenes del camino se cubren de helechos y algunos quejigos impiden ver el cielo. En estos frescos lugares los sonidos alcanzan mayor sonoridad. Pequeñas aves insectívoras y granívoras como los petirrojos, herrerillos, mosquiteros, currucas y ruiseñores protagonizan delicadas estrofas con el acompañamiento de la orquesta del valle.

Se han de cruzar algunas angarillas o pequeñas portillas. El sendero sigue avanzando por un olivar serrano en combate abierto con los helechos. Gigantes pies de alcornoques aparecen aislados en lo que debió ser un bosque original similar a los más húmedos de la provincia de Cádiz.

Llegados a un punto el sendero tropieza con unos curiosos afloramientos rocosos en los que es posible observar la erosión diferencial por distinta dureza entre sus estratos. Son rocas de caliza marmórea más resistentes a la erosión que las pizarras de los alrededores.



Panorámica del valle

Se encara ahora un importante desnivel para llegar al fondo del valle. Se ha de cruzar una cancela para acompañar al arroyo que desciende por la derecha. La vegetación de alrededor se corresponde con dehesas con matorral denso de encinas y alcornoques. El arroyo está desprovisto de vegetación de ribera. Se aprecia cómo el cauce va generando pequeñas pozas que aprovechan los cerdos de la explotación ganadera que existe más abajo, para refrescarse tumbados en el agua.

Dejando atrás la porqueriza aparece una chopera, que con sus pies metidos en agua extrae el preciado líquido como si de una bomba se tratara.

El camino, ancho ahora y cómodo, deja ver el valle de la Rivera del Huesna detrás de la vía del tren. Se ha de cruzar la cancela y la vía para continuar por el carril que se acerca a la rivera. Al llegar a un cruce se gira a la derecha hasta llegar al puente de los Tres Ojos sobre la Rivera del Huesnar.

Hemos dejado atrás ya la Vereda del Valle y el sendero de Las Laderas, tras cruzar el puente se ha de girar a la izquierda para continuar aguas arriba por la orilla de la ribera.



Vías del tren

••• Km 4,5. Puente de los Tres Ojos, Rivera del Huesna

Este tramo comienza en una joya natural. La Rivera del Huesnar y la vegetación asociada al cauce, configura una de las mejores manifestaciones del bosque en galería en ecosistemas mediterráneos de la provincia de Sevilla. Los cauces con caudal permanente, crean las condiciones perfectas para que especies de plantas que requieren de un aporte hídrico continuo, se desarrollen a lo largo de kilómetros.



Ribera del Huesnar desde el Puente de los Tres Ojos

Según se avanza por el sendero se comprueba el cambio en el ambiente. En permanente sombra, el agua se desliza silenciosamente, sólo en algunos pequeños saltos de agua parece escucharse. Las especies que crean esta galería vegetal son alisos, fresnos, chopos, álamos y alméces. Algunos sauces encharcan por necesidad sus raíces en las orillas. Se genera así un hábitat perfecto para animales muy exclusivos, como son las nutrias, que se alimentan de las truchas, que bucean huyendo de los martines pescadores.

El sendero lucha por no desaparecer ante la insistente ocupación de su espacio por las zarzas y los helechos, que en ocasiones, tapizan el suelo con una altura de metro y medio. También aparecen especies foráneas invitadas por el hombre como los cipreses y las falsas acacias.

Si seguimos hacia delante, se abren amplias praderas a la derecha. La dehesa de encinas y alcornoques no nos quita ojo desde sus laderas dominantes. Avanzando llegaremos hasta la carretera de Constantina, que se ha de cruzar tomando el carril de enfrente que pasa junto a un grupo de casas.

Comienza ahora nuestro recorrido por un tramo de la Vía Verde Sierra Norte de Sevilla que se corresponde con la vía pecuaria Cañada Real de la Rivera del Huesna, que traemos. Este camino es recorrido por multitud de usuarios andando y en bicicleta, convirtiéndose en un elemento de uso público disfrutado por muchas personas. Originalmente fue el trazado de una vía ferroviaria que transportaba los productos obtenidos de las minas del Cerro del Hierro.



Comienzo Vía Verde de la Sierra

Se ha de pasar por una zona de aparcamiento y por el área recreativa Isla Margarita, que queda a la izquierda. El carril continúa haciendo una suave curva hacia la derecha, donde aparecen extensos prados para el ganado.

Llegamos a un giro pronunciado a la izquierda para tomar el carril que sale hacia la derecha alejándose de la ribera. Encontraremos la indicación Cordel de Cazalla y Extremadura.

●●● Km 8,7. Cordel Cazalla y Extremadura

El carril se adentra en dehesas dejando a la izquierda el Arroyo del Palo y una repoblación con encinas y alcornoques de corta edad protegidas por un hermoso mampuesto de piedras.

Aparecen junto al carril pequeñas depresiones que retienen el agua, creando delicados ecosistemas acuáticos llenos de vida efímera. Renacuajos, tritones, culebras de agua y escorpiones acuáticos forman una complicada interacción, mientras el sol le quita minutos de vida, evaporando el agua que los sustenta.

Comienza ahora un tramo en el que predomina la subida, que se hará más agradable si contemplamos los magníficos ejemplares de alcornoques que componen la dehesa. El ganado parecerá disfrutar de ocupar estas tierras tan duras y tiernas a la vez.

La entrada al Cortijo Arroyo del Palo la dejaremos a la derecha y el alcornocal en repoblación de la izquierda empieza a dar paso a olivares de montaña. Pasada la dura subida, el descenso hasta la carretera de Constantina nos refrescará de forma agradable.



Castañar

•••**Km 14. Ctra. A-455 Cazalla – Constantina**

Cruzando la carretera, continúa el carril debiendo pasar una cancela. El camino se acerca entre pastizales hasta un encinar-alcornocal, donde gi-
raremos a la izquierda continuando nuestro camino entre un denso casta-
ñaar a la derecha y un pastizal a la izquierda.

Podrá comprobarse que la elevada regeneración por la gestión forestal aplicada, genera una impenetrable selva umbrosa que eleva la altura de las copas de los castaños para formar troncos rectos y no de demasiado calibre. La explotación aquí de la madera de castaño se hace en forma de varas largas cuyo fin es la recogida de la aceituna para molino.

Se continuará por el sendero que curva a la derecha para cruzar por una angarilla e introducirse en un alcornocal con olivares pequeños en su interior.

En poca distancia el camino sale a la carretera de Constantina por la que se hay que seguir hasta la entrada al pueblo por la parte norte. Pasaremos por numerosas parcelas y fincas, con viñas y olivares como principal aprovechamiento.

Ya estaremos en una hermosa población donde poder deleitarnos en cualquiera de sus agradables establecimientos hosteleros con un buen vino y una buena carne de la zona.

Los ecosistemas riparios: la Rivera del Huesnar

••• El Parque Natural Sierra Norte de Sevilla, se encuentra dividido por varios cauces de importancia que lo atraviesan aproximadamente de Norte a Sur. De occidente a oriente, se encuentran la Ribera de Cala, que hace límite con la provincia de Huelva, el Río Viar, de gran interés ecológico, la Ribera del Huesnar y el Retortillo.

En la actualidad uno de los ecosistemas más afectados por la degradación causada por la contaminación es el ripario. Los ríos y riberas se extienden por decenas de kilómetros atravesando diferentes territorios y exponiéndose a multitud de impactos. La contaminación de las aguas, la modificación de los cauces naturales y la explotación de sus recursos naturales, hacen cada vez más difícil encontrar bosques de ribera bien conservados.

Sin embargo la Ribera del Huesnar, se considera actualmente uno de los bosques riparios más sano y mejor conservado de Andalucía. Esta calidad se manifiesta en la estructura de la vegetación asociada a su cauce, a la diversidad de especies faunísticas que lo habitan y a los buenos niveles de los parámetros físico-químicos de sus aguas.

La presencia constante de agua en este río lo hace ser de cauce continuo, esto favorece el mantenimiento de unas condiciones ambientales durante todo el año que permiten el desarrollo de especies dependientes de cierta humedad en el suelo. Esto genera una zonación por pequeñas

variaciones en las condiciones en el ambiente que se traduce en la ordenación natural de la vegetación según sus requerimientos. Transversalmente las especies como los sauces y alisos ocupan la franja más cercana a la lámina de agua; en un segundo nivel a mayor distancia del eje del cauce encontramos álamos blancos y chopos, y en la banda más retirada con mayor tolerancia a la falta de agua aparecen los olmos. Las condiciones de umbría favorecen a los matorrales menos exigentes a la luz y sobre todo se desarrollan especies con capacidad trepadora, que en búsqueda de la luz trepan por los troncos hasta las altas copas de los árboles ya indicados. Este es el caso de las hiedras silvestres, distintas rosas salvajes o la rubia peregrina; completamente adaptadas para dicha capacidad.

La Ribera del Huesnar alberga una rica comunidad de fauna asociada a sus aguas. Desde diminutos insectos acuáticos hasta la juguetona nutria que alcanza la cúspide de la cadena alimenticia. Cantidad de aves se refrescan y alimentan en este ambiente que especialmente en la época estival funciona como un verdadero refugio para la sedienta fauna de esta dura tierra.

Todo, gracias también al amable trato recibido por las culturas que extrajeron del río sus recursos siempre velando por su conservación hasta nuestros tiempos. Cantidad de molinos, batanes, represas y acequias son los vestigios de otras épocas en el río.

CONSTANTINA- LA PUEBLA DE LOS INFANTES



Esta larga etapa salva las distancias entre dos poblaciones de histórica tradición serrana. Desde la prehistoria hasta nuestros tiempos, con predominio de los árabes, estas sierras han sido la vida de muchas personas, gracias a las cuales hoy puede disfrutarse de estos paisajes.

Por un cómodo carril, se atravesará por zonas cultivadas desde antiguo en huertas tradicionales, duros olivares de montaña, antiguos bosques originales de alcornoques como pocos en esta zona, extensas dehesas para el ganado y profundos valles con matorral espeso donde se cría la carne de monte.

Se discurre en dirección SE por el límite del Parque Natural Sierra Norte de Sevilla, para continuar SE despidiéndonos del espacio natural protegido.

Por la poco transitada carretera que une Constantina con La Puebla de los Infantes, comenzaremos la ruta para tomar en pocos kilómetros la vía pecuaria Vereda del Alcornocal de las Ánimas, que nos enseñará las partes más bellas de esta zona. El último tramo desciende hasta nuestro destino cruzando por zonas de matorral noble que albergan las suculentas carnes de monte a degustar en cualquier taberna de las encontradas en el pueblo.

Se recomienda disfrutar al máximo en la última etapa completa por el parque natural. Quedan atrás muchos rincones mágicos, mejorables si cabe en este cómodo camino.

Inicio: Constantina

Final: La Puebla de los Infantes

Distancia aproximada: 27,6 Km

Tiempo estimado: 8 horas

Accesibilidad:



Dificultad. Valoración según método Mide:



Medio:

Severidad del medio natural.

1



Itinerario:

Orientación en el itinerario.

1



Desplazamiento:

Dificultad en el desplazamiento.

2



Esfuerzo:

Cantidad de esfuerzo necesario.

3



DESCRIPCIÓN DEL ITINERARIO

Desde el centro urbano de Constantina, se ha de buscar la calle Antonio Silva Fernández, que sale desde la avenida principal dirección La Puebla de los Infantes por la carretera SE-157 o SE-7103.

Esta población, con casi 7.000 habitantes (la mitad de los que tuvo en otros tiempos) es la más poblada de la zona. De origen celtíbero, llamada Lacunimurgi por aquél entonces, fue bautizada como Constancia lulia por los romanos.



Arco árabe

Ya en la edad media fue conquistada por Fernando III, para pasar más tarde a manos reales.

Mientras callejamos en busca del comienzo de la ruta, se podrá disfrutar del barrio de la Morería, del castillo, de la iglesia de la Encarnación anterior al siglo XV y otros históricos rincones entre sus callejuelas que justifican su declaración como Conjunto de Interés Histórico-Artístico.

Según el camino sale del núcleo urbano, se ha de continuar junto a la carretera durante unos kilómetros. Entre huertas y olivares con la rica y tranquila vida del quehacer hortícola, pasamos junto a un arco de ladrillo de tonos rojizos con una curiosa leyenda. Según cuentan personas del pueblo, es de origen árabe y en su parte superior posee una estructura rectangular con forma de lápida.

Se continúa entre centenarios olivos, que originarios de la antigua Mesopotamia, fueron extendidos por todo el Mediterráneo en diversas épocas, hasta cubrir las zonas de menor pendiente de esta solana de la sierra de Gibarrayo. Añejos cortijos reconvertidos en casas rurales y todavía con vida pequeñas casas de hortelanos, van apareciendo a un lado y otro de la carretera.

Dejando atrás algunos pequeños arroyos que resbalan por la ladera de la sierra, se ha de pasar junto a un diseminado de parcelas conocido por La Pesacara y Donadillo. Aparecen entonces en el margen derecho de la carretera antiguos olivares que comienzan a transformarse en monte mediterráneo. Sobre un sustrato silíceo algunos pinos y alcornoques hacen discreto acto de presencia. También son acompañados por durillos, zarzas y jaras que configuran lindes llenas de vida proporcionando refugio y alimento a multitud de animales condenados a vivir en estos bosques isla. En un terreno intensamente transformado la conservación de esta vegetación natural, debiera ser un acto de responsabilidad para conservar mínimamente la biodiversidad en los cultivos.

••• Km 5,4. Desvío hacia la vía pecuaria Vereda del Alcornocal de las Ánimas

En una curva pronunciada de la carretera hacia la derecha, sale al frente un carril con varias indicaciones por el que se ha de tomar. Comienza aquí la vía pecuaria con el inquietante nombre de Vereda del Alcornocal de las Ánimas, la cual actúa de límite Sur del Parque Natural Sierra Norte de Sevilla que quedará a nuestra izquierda.

El camino repentinamente se transforma. El asfalto se rinde ante la tierra, los olivares se intimidan ante los grandes alcornoques y el matorral noble se muestra con todo su desparpajo cubriendo el sotobosque.

En una curva hacia la derecha, aproximadamente a 400 metros del comienzo del segundo tramo, la etapa continúa por el carril principal dejan-



Alpacas tras la recogida del cereal

do a la izquierda el que accede a Navalcollado.

68

Aunque en los márgenes de la vía pecuaria se conserva en buen estado la vegetación autóctona, ésta funciona de cortina para disimular las tremendas transformaciones realizadas de los antiguos alcornoques que aquí se mantenían hasta convertirlos en cultivos de regadíos y de cereal.

Los alcornoques, de portes en torno a los 15 y 20 metros de altura van apareciendo con mayor densidad. Rodales de alcornocal se alternan con prados de cereal y otros cultivos de secano. Se ha de continuar por el mismo camino dejando las casas del Oreganal y de la Manteca a la derecha.

GR-48 Sevilla

Dejando atrás las manchas agrícolas, penetramos en una masa de alcornocal densa, con matorral compuesto por aulagas, madroños, mirto, durillo... La zona de umbría y de altas pendientes parece haber permitido la exuberante vegetación que aquí se desarrolla. Mientras el carril continúa descendiendo, va generando curvas que permiten contemplar un precioso y profundo barranco de laderas tapizadas por encinas y alcornoques junto a su matorral acompañante.

••• Km 8,6. Puente sobre el río Guadalbacar

Tras descender hasta el puente, el camino cambia espectacularmente de atmósfera. El duro clima mediterráneo contrasta aquí con el suave y fresco aire, que más puro si cabe, se pasea entre la bóveda arbórea de fresnos y alisos. El agua clara del arroyo es casi un espejo donde redundan las formas boscosas de la vegetación. Las bogas pueden verse agrupadas de un lado para otro, alegres como en el patio de un colegio. Y todo lo anterior aderezado por las exquisitas notas musicales de las aves de ribera. Sin duda este escondido lugar, en tan extensa ruta, quedará grabado en los sentidos.



Puente y Río Guadalquivir

En pocos metros el paisaje se tornará dehesa, marcando aún más los sutiles placeres que el bosque de ribera nos ofreció.

A 50 metros de cruzar el puente el camino se bifurca, siendo el ramal que se dirige a la derecha por el que se ha de avanzar.

El carril comienza ahora una pequeña subida. Serpenteando entre grandes encinas y alcornoques, la dehesa se abre gradualmente para dar cabida a los voluminosos rumiantes de tan sabrosa carne. Aparece a la izquierda el cortijo "Lagar de Pedro Plaza" con sus grandes instalaciones para el vacuno.

Continúa el carril entre fornidas encinas y alcornoques, que comparten ahora el terreno igual por igual. El matorral desaparece en provecho del ganado, que pasta sin cesar llegando a consumir hasta 45 kilogramos de hierba por día.

El aprovechamiento principal en este tramo es la ganadería, lo cual determina por completo el paisaje que se puede ir contemplando.

••• Km 13. Cortijo de Gibla

El bonito cortijo tradicional referencia el siguiente tramo. Con sus distintas dependencias pintadas de blanco y albero, posee un soportal con parras, un patio empedrado y un huerto protegido por un mampuesto.

Alberga aún la esencia de la tradicional vida rural en estas tierras.

En la zona trasera del cortijo existen unas antiguas minas de cobre. Sobre una litología de origen volcánico, esta zona fue explotada para la extracción de sus metales desde muy antiguo. En la actualidad las distintas explotaciones se encuentran inactivas por su baja rentabilidad.

El camino ahora adquiere el nombre del cortijo y coincide con la numeración de carreteras SE-158.



Dehesa en regeneración

En apenas 300 metros se cruza sobre el pequeño arroyo del Tamujoso, dando paso a la izquierda a una dehesa en clara recuperación, gracias a la positiva gestión forestal que favorece la regeneración de la masa. El renuevo de las encinas por reproducción vegetativa, genera pequeños brotes de cepa conocidos como chirpiales.

Entre otras, este tipo de iniciativas favorece la sostenibilidad de estos paisajes. Aunque no lo parezca, en esta aparente tranquilidad, las masas forestales aguardan multitud de amenazas. Los incendios forestales, las plagas y el excesivo aprovechamiento merman en muchas ocasiones la energía de estos lugares acumulada durante cientos de años.

Continuando por el carril hacia delante, se deja la Casa del Alcornocal a la izquierda. Dehesas de encinas y alcornocques predominan en esta zona, en donde los cerdos ibéricos se alimentan abundantemente para el disfrute de nuestro paladar.

Más adelante aparece a la derecha un carril que desciende y dejaremos para continuar por el de más a la izquierda.

Hemos entrado ya en el término municipal de La Puebla de los Infantes, cuyo núcleo dista unos 12 kilómetros.



Explotación porcina junto al cortijo de Gibla

••• Km 16,4. Giro camino de Gibla con la carretera SE-158

Al llegar a un cruce con un carril en el que observaremos las indicaciones, giraremos a la derecha para continuar junto al Regajo de la Cruzada dejándolo a nuestra izquierda.

Desde aquí el camino encara una mantenida bajada en búsqueda del final de la etapa. Se continúa entre dehesas de encinas y alcornoques, dejando a la izquierda la entrada al cortijo Lagar Blanco. El camino comienza a alejarse del regajo para alcanzar un punto situado justamente en la cuerda de la Sierra del Lobo, desde donde pueden contemplarse majestuosas vistas de los valles de ambos lados.

Se deja atrás ya el Parque Natural Sierra Norte de Sevilla, cuyo límite era el carril anterior, para continuar por la zona de influencia de éste.

En estas pronunciadas laderas se observa un importante cambio en la vegetación. Las jaras pringosas hacen su aparición, dominando al resto del matorral, en el que también aparecen madroños, acebuches, aulagas, brezos, matagallos, coscojas y esparragueras.

Las pendientes a la derecha del carril, se cubren de madroños y a la izquierda el valle se abre de forma espectacular, ofreciendo su cara más



Acceso a "Lagar Blanco"

salvaje. En esta espesura desarrollan sus vidas multitud de animales, entre otros, ciervos, jabalíes, zorros, ginetas, turones, nutrias, meloncillos, conejos y ratoncillos que dependen de esta vegetación para protegerse de las continuas amenazas de la vida salvaje.

El carril continúa descendiendo, en una cerrada curva a la derecha aparece un pequeño rodal de pinos y justo en frente las ruinas de la Casa de los Parias. El matorral denso se apodera del monte en distintas zonas, dejando paso según se desciende a olivares de montaña agarrados a las fuertes pendientes a las que no acostumbran.

Nos iremos introduciendo cada vez más en el valle, acercándonos a su fondo. Pueden observarse las copas de los chopos que descubre el traza-



Pinar de repoblación

do del Regajo de la Cruzada.

En una curva pronunciada a la derecha el camino salta al valle paralelo de menores pendientes y cubierto por dehesas abiertas de encinas y alcornoques con pastizal para el ganado.

Se ha de continuar por el carril principal, ignorando los que puedan salir a ambos lados para acceder a distintas fincas. En algunos puntos del carril se obtiene ya la visión de La Puebla de los Infantes que domina el horizonte en un abierto valle.

Llegado a un punto el carril cruza sobre el adornado Regajo de la Cruzada, que se ve coloreado por numerosas adelfas de un intenso rosa en primavera. En pocos metros se deja el Cortijo de la Goyarita a la derecha para cruzar ahora sobre el Arroyo de la Dehesilla.

••• Km 22,5. Iglesia de Nuestra Señora de las Huertas



Romería

Atrás queda el acceso a la ermita construida con estilo mudéjar donde se celebra en el mes de junio la romería de la localidad.

Dehesas y olivares van compitiendo hasta dominar los segundos. En primavera aparecen también cultivos de cereal y girasoles que se entremezclan junto a construcciones agrícolas aisladas.

El carril continúa descendiendo suavemente dejando a la derecha el Cortijo de la Copera. Continuamos entre centenarios olivares hasta llegar al cruce de un arroyo de más envergadura con vegetación de ribera asociada llamado del Toril. Quedará a la izquierda el Cortijo del Cuevo.

Aparece un diseminado de parcelas y naves agrícolas que anuncian la cercanía del pueblo.



El alcornocal como ecosistema y fuente de recursos

●●● Enclavada donde las condiciones ambientales de suelo, orientación, precipitación y temperaturas se lo permiten, se desarrolla una masa forestal dominada por el alcornoque, denominada alcornocal.

Aunque en el Parque Natural Sierra Norte de Sevilla, pueden encontrarse bastantes extensiones de dehesas mixtas de encinas y alcornoques, son menos los alcornocales puros que se conservan con un buen desarrollo de su matorral asociado.

Debido a unos aprovechamientos menos agresivos, estas formaciones suelen presentar un mejor estado de conservación que los encinares.

Ecológicamente requieren sustratos silíceos y un bioclima termo y mesomediterráneo, con un ombroclima subhúmedo y húmedo.

Se caracteriza además por su matorral denso asociado en función de las precipitaciones de la zona. Especies como el lentisco, el mirto, el acebuché, el madroño, el brezo, el labiérnago, el aladierno, el durillo, los helechos, el

orégano y las ortigas blancas suelen acompañar a estos majestuosos árboles.

El alcornoque (*Quercus suber*), de la misma familia que las encinas y robles, se diferencia de ambos por una peculiar cobertura del tronco, la corcha, que le protege del fuego y de los cambios de temperatura. Es una estructura formada por células muertas llenas de aire y suponen un excelente aislante.

El aprovechamiento de este recurso para la industria de tapones de botellas de bebidas alcohólicas, es de gran interés económico para la zona, siendo en El Pedroso y en Cazalla de la Sierra donde se encuentran las fábricas más importantes.

Su extracción más que un trabajo es un ritual, realizándose de forma tradicional completamente a mano durante los meses de verano. Cuando la corcha, “se dá”, expresión de los corcheros cuando las condiciones de sequedad son las idóneas para extraer más fácilmente la pana o las láminas de corcho, utilizan hachas corcheras y manos sabias con las que se dan cortes longitudinales a la profundidad exacta para no herir al árbol, extrayendo así pana a pana.

5ª ETAPA

LA PUEBLA DE LOS INFANTES - HORNACHUELOS



Una etapa que ejerce de puente entre las provincias de Sevilla y Córdoba. Ambas unidas por el río Retortillo, que sirve también de límite entre los Parques Naturales de Sierra Norte de Sevilla y Hornachuelos (Córdoba).

Una larga distancia que podrá disfrutarse gracias a las bondades del relieve que no nos hará enfrentarnos a grandes desniveles, aunque su trazado comienza en la campiña y metro a metro se introduce en lo más serrano de estos parajes.

Desde zonas agrícolas hasta rincones frondosos de monte mediterráneo, pasando por lugares domesticados por el ser humano como las campiñas y dehesas, podremos conocer con este recorrido.

Vistas exquisitas deleitarán a los ojos del caminante, que podrá desarrollar igualmente interesantes sensaciones con el resto de sus sentidos.

Una sierra profunda y dura etapa se nos ofrece para enseñarnos cuantas cosas encierran para nuestro disfrute estos perfiles alomados y bienolientes.

La provincia de Córdoba regala al visitante, su ofrenda más preciada. Valles y ríos de espectacular belleza se podrán saborear hasta concluir este viaje en la población de Hornachuelos.

75

GR-48 Sevilla

Inicio: La Puebla de los Infantes (Sevilla)

Final: Hornachuelos (Córdoba)

Distancia aproximada: 32 Km

Tiempo estimado: 9 horas

Accesibilidad:



*En bicicleta hay tramos empujando.

Dificultad. Valoración según método Mide:



Medio:

Severidad del medio natural.

1



Itinerario:

Orientación en el itinerario.

2



Desplazamiento:

Dificultad en el desplazamiento.

1



Esfuerzo:

Cantidad de esfuerzo necesario.

4



DESCRIPCIÓN DEL ITINERARIO

Se ha tomado como referencia del inicio de esta etapa la Plaza Virgen de la Huerta, situada en la zona céntrica del ensanche del pueblo de La Puebla de los Infantes. Hasta ella llega la calle Antonio Machado procedente de las entrañas de la zona más histórica de esta localidad.

76

La Puebla de los Infantes adquirió su nombre por el otorgamiento de Alfonso X El Sabio de estas tierras a sus hermanos y familiares.

Los visigodos la llamaron Cañebolo, y con posterioridad lo árabes la ocuparon plácidamente dedicados a labrar sus tierras.

Entre sus calles destacan algunos edificios históricos de gran interés. En la parte más alta del pueblo domina el castillo de época cristiana, junto al cual se encuentra la ermita de Santiago de los siglos XIII y XIV. En torno a estos edificios se desarrolla un núcleo cristiano-medieval en donde se ubica la Iglesia de Santa María de las Huertas de los siglos XV y XVI; y al este del pueblo se encuentra la Ermita de Santa Ana, que responde a la tipología de ermita mudéjar de arcos transversales.

De más reciente creación, pero sin parangón en la provincia de Sevilla, se encuentran los lavaderos públicos del siglo XIX, también llamados "las pilas".

Tomando desde la Plaza Virgen de la Huerta la calle Cánovas del Castillo se sale de la población dirección Embalse del Retortillo por la carretera SE-7104. Tras recorrer aproximadamente un kilómetro aparece a la izquierda un carril conocido como "Camino de Las Navas de la Concepción". Indicado en este punto por un cartel informativo, el camino se introduce entre olivares y secanos en dirección Norte, buscando la sierra que domina el horizonte.

La única palmera autóctona europea, el palmito, aparece salpicada en los

márgenes del carril. Poco a poco el matorral conquista al cultivo haciéndose más protagonista. El sustrato calizo en este punto cambia a silíceo, permitiendo a los piruétanos aparecer cada vez más, acompañados por el encinar.

Se ha de continuar por el carril principal, dejando distintos accesos a parcelas a los lados. En plena dehesa de encinas con pastizal seguiremos avanzando, ascendiendo suavemente remontando las estribaciones del piedemonte de Sierra Morena.



Dehesas con pastizal

Tras dejar a la derecha el acceso al Cortijo de San Marcos, se cruza sobre un paso canadiense (estructura instalada en el piso del carril formada por travesaños de hierro sobre un pequeño foso para que el ganado no salga de la finca) y se continúa al frente dejando a tras un carril a la derecha que cruza un pequeño arroyo.

Avanzamos por la dehesa paralelo al regajo de la derecha. Las encinas dominan, pero también aparecen algunos alcornoques. El matorral lo configuran especies como el mirto, la jara blanca, la aulaga y algunos madroños. El pastizal desaparece para convertirse en monte cerrado muy propicio para el refugio y alimentación de especies cinegéticas como el ciervo y jabalí.

Se dejará la entrada a la finca El Cantarero a la derecha y tras cruzar otro paso canadiense nos encontraremos en las fincas San Agustín y Santa Inés. El carril va conduciéndose al Noroeste, penetrando en dehesas con matorral en las que el alcornoque comienza a ganar importancia.

Tras cruzar una zona con bastante frondosidad, el paisaje se abre apareciendo a la derecha una amplia dehesa con pastizal, surgiendo entre las encinas la bonita casa del Saucejo.

••• Km 8. Cortijo del Saucejo y Vereda Camino Alcornocal de las Ánimas

Si continuamos al frente en pocos metros llegaremos a la Vereda Camino del Alcornocal de las Ánimas, por el que se ha de continuar girando a la derecha.

El límite administrativo del Parque Natural Sierra Norte de Sevilla, vuelve a coincidir con el camino, dejando a la izquierda el espacio protegido. Ahora el carril se encaja en un pequeño barranco, donde aparece un abrevadero, testigo del paso del ganado por este camino. El ganado vacuno es el que se apropia de estos terrenos, pastando mansamente bajo las abiertas copas de las encinas y de algunos alcornoques.

Aquí la dehesa parece tener un envidiable estado de equilibrio. Aunque en algunas partes echa de menos su origen de monte mediterráneo cerrado, por lo general aparenta sentirse a gusto, como liberada y refrescada por la mano del hombre y la ganadería, que se empeñan en mantenerla despejada.

Es por esto que las encinas y alcornoques toman esas formas de candelabros. Mediante sucesivas podas de formación, se consigue una copa más abierta y una mayor producción de bellotas además de sombra.

Continuando por el carril, que comienza ahora un agradable descenso, aparece a la derecha un pequeño arroyo que se irá cruzando a un lado y otro de nosotros. Según desciende, adquiere importancia hasta dominar



Casa de Las Monjas

al valle con una vegetación de ribera formada por jóvenes chopos.

Más adelante dejamos a la derecha la Casa de las Monjas, que con dos grandes tinajas en su entrada, domina el valle del Arroyo de las Ánimas, cuya perspectiva se abre ahora a nuestra derecha.

El camino comienza a dirigirse al Noreste para bordear el cerro donde se asienta el Cortijo de las Monjas, a la izquierda. A partir de aquí el descenso se pronuncia buscando una fresca vaguada encajada entre dehesas abiertas que asfixian al carril con abundante matorral.

En pocos metros podrá divisarse al frente el Embalse del Retortillo alimentado por el río principal del mismo nombre y cientos de pequeños arroyos como el de las Ánimas que queda a nuestra derecha en este punto.



Garganta del arroyo de las Ánimas

••• Km 12,1. Cortijo de las Algeciras

El carril muere en la carretera SE-7104 frente al espectacular Cortijo de las Algeciras. Se ha de girar a la derecha y continuar ahora junto a la carretera, que recorre la orilla del embalse.

En una pronunciada curva tomaremos el desvío dirección Presa del Embalse del Retortillo, situada a 3 kilómetros de este punto.

Este tramo de carretera se ve compensado por las fantásticas vistas del embalse a un lado y los angostos barrancos afluentes a otro. En cada cur-

va del camino aparecen distintas vaguadas que orientadas al Norte albergan una frondosidad próxima a la selvática. Especies vegetales como la cornicabra, prima del lentisco, hacen acto de presencia en este enclave.



Embalse del Retortillo

En la otra orilla del embalse puede verse el grandioso Cortijo del Águila, que domina la finca del mismo nombre, famosa por ser uno de los cotos de caza mayor más importantes de la zona.

Si seguimos avanzando aparecerá la indicación del Mirador del Embalse del Retortillo, al que nos podremos asomar para disfrutar de la inmensidad de la lámina de agua custodiada por los perfiles serranos. Desde este punto no será difícil caer en la cuenta de cuanta importancia tienen los embalses para nuestro consumo de agua, pero sin embargo el gran

impacto que generan en la naturaleza. Debajo del agua existen ahogadas sierras, valles y bosques, que fueron el hogar de muchos animales y plantas.

En poca distancia, continuando por la carretera se llega a la presa del embalse.

••• Km 16,1. Presa del embalse del Retortillo

Situados sobre el inmenso tapón de hormigón, nos encontraremos sobre varios límites sobrepuestos. Dejamos aquí la provincia de Sevilla para entrar en la de Córdoba, con ello se cambia de espacio natural protegido denominado ahora Parque Natural Sierra de Hornachuelos.



Presa

Hacia la izquierda puede verse un arroyo empantanado y a la derecha un cauce esquelético alimentado por compuertas. Debajo del gran muro, un nuevo tramo del río Retortillo se abre paso entre un cauce de hormigón adornado con adelfas. Muchas especies de animales no podrán conocer las aguas arriba de su río para siempre.

Se ha de continuar por la carretera, que ahora va distanciándose del embalse. A ambos lados aparecen alcornoques que con sus troncos naranjas delatan que han dado la corcha recientemente.

El ganado vacuno ocupa las dehesas de ambos lados de la carretera. Ahora nos encontramos sobre el Cordel del Águila que coincide con la carretera asfaltada. La pendiente es negativa y en dirección sureste nos encajamos en un valle cerrado cuyas laderas a la derecha se cubren de un denso matorral apareciendo algunos quejigos junto con ejemplares de aladierno, adelfas y aulagas en la parte más baja de la topografía.

Se ha de continuar por la carretera, que discurre paralela al Barranco del Peco, hasta llegar al Puente de la Esira.

••• Km 20,2. Puente de la Esira (o Algeciras) y Sendero señalizado del Águila

Tras cruzar el puente dejaremos a la izquierda el comienzo del Sendero Río Guadalora, un poco más adelante se ha de abandonar la carretera para buscar a la derecha el inicio del Sendero del Águila, que discurrirá junto al río Guadalora por su orilla izquierda. Se ha de seguir desde este



Acebuchal

momento las indicaciones del sendero, que nos dirigirán hasta la población de Hornachuelos.

Junto a la ribera el dosel arbóreo nos proporciona una sombra agradable. Entre grandes encinas y alcornoques aparecen más cerca del cauce sauces, zarzas, durillos y otras especies vegetales con mayores requerimientos hídricos.

Como la mayoría de los ríos mediterráneos, las duras condiciones climáticas del verano provocan la evaporación de la mayor parte de la lámina de agua. Generándose un cauce discontinuo, aparecen charcas y pozas intermitentes, dependientes en muchos casos de la mayor o menor insolación que reciban. Estos puntos son claves en la conservación de muchas especies de fauna. Anfibios, reptiles, mamíferos y aves, pueden llegar a sobrevivir al duro estío gracias a estos puntos de agua.

Se podrán contemplar ejemplares de árboles dependientes del agua como son los alisos, olmos y fresnos, que buscan arriba y abajo del cauce un hueco para colonizarlo, pinchando sus raíces en el sustrato más o menos húmedo.



Desvío hacia la Fuente del Puerco

Durante la noche, en estas orillas, hay un trasiego de especies que buscan el refrescante líquido. Jabalíes y ciervos bajan de las emboscadas laderas para beber, y los primeros además darse un chapuzón con barro. La nutria marca con sus excrementos sobre rocas prominentes en la orilla o sobre el cauce, lo que nos hace fácil saber de su existencia. Alimentándose de cangrejos de ríos, pequeños mamíferos y peces, recorre arriba y

abajo el tramo del cauce que ella se encarga de mantener.

Colgados sobre las ramas, los pájaros cantan defendiendo sus territorios. La transparencia de esta atmósfera de ribera origina una bóveda estéreo donde las notas son saetas en plena batalla. El ruiseñor, con una sonoridad exagerada para su tamaño rellena el espacio con sus melodiosas estrofas. También pueden sonar el chochín, la lavandera cascadeña, el martín pescador, curruca capirotada y petirrojos.

En un momento dado el sendero se distancia de arroyo para buscar la carretera.

••• Km. CO-5310 P.K. 11. Continuación sendero señalizado del Águila

Cruzando la carretera aparece un acceso a una finca donde hay una cancela, antes de ésta a la derecha continúa el camino.

Se debe afrontar ahora una pequeña pero dura subida. Entre encinas, alcornoques y acebuches adhesionados con jaras avanzaremos sobre un sustrato claramente diferente. Las arenas, arcillas y limos con abundantes cantos rodados nos dificultarán el ascenso que nos deparará unas vistas majestuosas del valle del río Guadalupe.

84



Plano del valle del Guadalupe

En este tramo se dificulta la orientación, por lo que se recomienda prestar atención al sendero que a veces puede perderse o confundirse con alguna faja cortafuego. Por lo general se ha de avanzar por el sendero más marcado que sube y baja constantemente, dejando el vallado perimetral

de una finca a nuestra izquierda y por la derecha aislados mojones blancos que nos indican la cuerda de la sierra.

Una última subida nos sitúa en el Mirador del Águila, en el que una estructura semicircular de piedra se encuentra junto a un cartel interpretativo. Aquí el esfuerzo realizado para la ascensión se ve recompensado por las fabulosas vistas. El fondo del valle reinado por el Guadalupe, no es menos que las tupidas laderas de monte mediterráneo que aquí se desarrollan formando un paisaje auténtico de nuestra tierra. Se podrá descansar un poco y seguir avanzando por el sendero que continúa dejando el vallado de la finca a la izquierda y a la derecha las vistas de la campiña que comienzan a aparecer.



Fuente del Puerco

Nos encontramos en las últimas estribaciones de Sierra Morena y el camino sube y baja salvando distintos barrancos procedentes de la sierra. Se ha de encarar ahora una bajada entre matorrales densos, donde aparece la Fuente del Puerco. Un cartel informativo señala al pilón de piedra construido para recoger el agua del manantial situado más arriba. Un breve refresco nos ayudará a encarar la última pendiente fuerte de este tramo.

A continuación se ha de avanzar al frente buscando un carril que discurre junto a una zona agrícola de secano, que dejamos a la derecha. Bordeándola aparecen las ruinas de un antiguo caserío que se dejarán a la izquierda. A los 100 metros aproximadamente, continuamos girando a la izquierda para introducimos entre acebuches hasta llegar a una plantación de garrotes de olivo. Siguiendo las balizas del GR-48, se ha de avanzar entre dos lindes, dejando a la derecha el olivar de garrotes y a la izquierda la zona de monte, este tramo se corresponde con el conocido Cordel del Águila y Camino



Zona agrícola de secano

de la Zumaya. El piso pedregoso nos plantea un tramo incómodo pero interesante. Más adelante bordeando el olivar aparecen dos construcciones más referidas a la agricultura y una antigua calera, estructura para la transformación de la roca caliza en cal mediante su quema.

86

la

Continuaremos avanzando por la franja entre el olivar y la finca con matorral en una dirección Este. El olivar queda atrás y aparece una plantación de naranjos. En varios puntos se podrán ver las indicaciones del sendero del Águila indicando un sentido contrario al de nuestro avance. En pocos metros se llega a un diseminado de parcelas con chalets junto a la carretera de Hornachuelos.

••• Km. Diseminado de parcelas (Villa Cristina) junto a la carretera CO-5312

Sin tener que cruzar la carretera continuaremos hacia la izquierda dirección Norte por un carril que discurre paralelo a un pequeño regajo identificable por adelfas aisladas cargadas con flores rosas.

Se ha de girar a la izquierda cuando sobre nosotros cruce un tendido eléctrico de baja tensión, para continuar bajo este hasta llegar a la casa "Huertos del Fiel". Este pequeño tramo se corresponde con el Cordel de las Palmillas. Se dejará la casa a la izquierda y avanzaremos al frente dejando unas cabrerizas a la derecha. Al poco divisaremos la población de Hornachuelos al fondo. Para llegar a ella descendemos hasta un carril que podrá verse en todo momento y sin ninguna pérdida.

Debemos continuar por la calle asfaltada El Palmito entre casas y chalets hasta su final, allí se girará a la derecha por la Carretera de San Bernardo y a los 70 metros descenderemos por un camino que sale a la izquierda. Se alcanza así el Paseo de Diego Escobar que nos conduce hasta el centro del pueblo.



Aprovechamiento de plantas: aromáticas, condimentarias, apícolas y medicinales

●●● La etnobotánica es la ciencia que se encarga del estudio de los usos que el ser humano ha dado a las plantas a lo largo de la historia. Aunque han existido famosos médicos, farmacólogos y botánicos en la historia, quizás la obra *De Materia Medica* de Pedanio Dioscórides Anazarbeo (Anazarbus, Cilicia, en Asia Menor, c. 40 - c. 90) sea una de las referencias más importantes. Su amplia difusión, lo convirtió en el principal manual de farmacopea durante toda la Edad Media y el Renacimiento. Mucho de estos conocimientos se han heredado por la tradición oral hasta nuestros días, pero no dejan de perderse interesantes usos de las plantas en la memoria de nuestros abuelos y nuestras abuelas.

Son pocas las plantas del monte mediterráneo que no poseen usos conocidos. Estas pueden ser de interés como plantas aromáticas, con esencias útiles en perfumería como el cantueso (*Lavandula stoechas*), el espliego (*Lavandula latifolia*) y el romero (*Rosmarinus officinalis*). O como condimentos alimenticios como el tomillo (*Timus sp.*), el laurel

(*Laurus nobilis*) y el orégano (*Origanum vulgare*). En otras su interés radica en la buena miel que fabrican de ellas las abejas (interés apícola o melífero) como son el brezo (*Erica sp.*), romero (*Rosmarinus officinalis*), o milflores. Existen otras plantas con propiedades curativas, son las medicinales; como el majuelo (*Crataegus monogyna*) como tónico cardíaco, sedante y antiespasmódico; la hiedra (*Hedera hélix*) para cicatrizar llagas y heridas; la cornicabra (*Pistacia terebintus*) como astringente; el cardo mariano (*Silybum marianum*) para subir la presión arterial; la borraja (*Borago officinalis*) es sudorífica y diurética... Y por último encontramos especies utilizadas como alimentos consumidos directamente o cocinados como el ajo porro (*Allium ampeloprasum*), arándanos (*Vaccinium myrtillus*), el cardo mariano (*Silybum marianum*), la cerraja (*Sonchus oleraceus*), el ciruelo (*Prunus domestica*)...

Los recursos obtenidos directamente del monte han sido lo que han poseído nuestros antepasados para todo. Es importante no perder la sensibilidad hacia la flora que podría ayudarnos de formas aún insospechadas si llegamos a respetarla.

6ª ETAPA

VARIANTE RIVERA DEL HUESNAR - CERRO DEL HIERRO



Con trazado circular, esta etapa se muestra complementaria a la anterior, desde la que comienza. Sin duda recomendable, entre los diversos recursos que alberga, encontramos una fabulosa representación del bosque de ribera en galería, del que se podrá disfrutar con todos los sentidos e incluso atravesar de rama en rama. También dehesas espectaculares de encinas y alcornoques, que configuran la base de la estructura económica del sector ganadero, con excelentes productos en la zona. Podrá gozarse también del paisaje de un monte mediterráneo casi primigenio con presencia de especies vegetales de un amplio rango y necesidades hídricas. La etapa alberga el privilegio de deleitarnos con la estampa selvática del Monumento Natural Cascadas del Huesnar y sus aguas desafiando la gravedad. La opción cultural de la visita a la población de San Nicolás del Puerto por su cercanía al recorrido y el singular paisaje del Cerro del Hierro, también Monumento Natural donde se combina la historia, la cultura y valiosísimas representaciones florísticas y faunísticas, así como geológicas sin parangón.

88

Además todos sus recursos conectados por la peculiar historia de un viejo ferrocarril minero, cuyo trazado en su mayor parte será descubierto.

Una etapa cómoda, en su mayor parte adecuada como vía verde pavimentada y sin grandes desniveles, con suficientes elementos y de una interesante diversidad, que sin duda deleitará a las personas más exigentes.


Un recorrido que se presenta como opcional, pero altamente aconsejable. No son muchos los senderos en los que pueden contemplarse hasta dos Monumentos Naturales.


Inicio: Bifurcación
Final: Bifurcación
Distancia aproximada: 27,6 Km
Tiempo estimado: 8 horas


Accesibilidad:




Dificultad. Valoración según método Mide:

 **Medio:** Severidad del medio natural. **1**

 **Itinerario:** Orientación en el itinerario. **1**

 **Desplazamiento:** Dificultad en el desplazamiento. **2**

 **Esfuerzo:** Cantidad de esfuerzo necesario. **3**



DESCRIPCIÓN DEL ITINERARIO

El punto de inicio de esta etapa es el final del Cañada Real de la Ribera de Huesna en su intercepción con el Cordel de Cazalla y Extremadura. Debido al carácter circular del itinerario el punto final se corresponde con el inicial.

Llegaremos hasta el inicio tomando la carretera de Cazalla de la Sierra dirección Constantina. Tras pasar por la estación de tren de Cazalla y cruzar la Ribera del Huesnar, se ha de girar a la izquierda por un carril de terrizo. Hay que tener en cuenta que desde este punto transitamos por la Vía Verde de la Sierra Norte de Sevilla, por lo que a pocos metros la circulación de vehículos no autorizados no está permitida. Se podrá dejar el coche en un aparcamiento que aparecerá a la derecha para continuar sin vehículo motorizado por el carril que traemos hasta el cruce con el



Pastizales junto a la ribera

Cordel de Cazalla y Extremadura, desde donde comienza esta etapa.

En dicho cruce se continuará por la izquierda siguiendo por la vía verde, cruzando sobre el Arroyo del Palo que desemboca aquí mismo en las aguas de la Ribera del Huesna que discurre por nuestra derecha.

Hay que seguir el camino de terrizo dejando la Ribera del Huesnar a la izquierda y en pocos metros volver a cruzar otro arroyo afluente conocido como el de las Truchas.

El rumor del agua se convertirá una constante en el sonido de fondo en gran parte de este tramo. Ruiseñores, currucas, oropéndolas, chochines, martines pescadores y lavanderas aportarán los matices que nuestros oídos agradecerán.

Aproximadamente a 350 metros del comienzo aparece a la derecha el carril por el que vendremos a la vuelta. Debemos seguir por la izquierda bordeando el Área de Descanso denominada Ribera del Huesna.

La vegetación de ribera se desarrolla con mucha potencia a nuestra izquierda. Aparecen fresnos, álamos, chopos, sauces y alisos en un perfecto orden natural. En la parte derecha se abre una dehesa de encinas y alcornoques con pastizal para el ganado.

90

GR-48 Sevilla

Más adelante se separa el carril de la ribera apareciendo un cultivo de secano cercado por un muro de piedra. Dejando atrás una pequeña casa junto al carril, la dehesa de la derecha presenta una actuación para su reforestación, por un intento de sostener a las, en muchos casos, viejas dehesas, agotadas de ofrecernos todos sus recursos.

Es la buena gestión del ganado, entre otros elementos, una de las claves para la salud de nuestros ecosistemas. Siendo la dehesa un ejemplo ad-



Puente sobre la ribera



Vista de la ribera desde el puente

mirado de una explotación sostenible de los recursos naturales desde la antigüedad, su gestión debe tener en cuenta multitud de parámetros. La ganadería interactúa con la vegetación de diversas formas, fundamentalmente controla el desarrollo excesivo de pastos y matorrales favoreciendo la limpieza del monte y evitando así la matorralización y por otro abona el suelo y dispersa semillas que mejoran los pastos.

Dejando atrás Los Prados, el carril se acerca de nuevo a la Ribera del Huesnar. Se ha de cruzar a la otra orilla por el vado que se introduce en el núcleo de un ecosistema que contrasta con los que hemos dejado atrás. La humedad puede notarse al respirar y nuestra piel agradece el frescor. Las condiciones ambientales cambian radicalmente permitiendo el desarrollo de especies vegetales de ribera impensables, como es el caso del saúco, de grandes inflorescencias blancas y frutos maduros de color negro.

Tras separarnos unos metros del cauce, se ha de descartar continuar por un pequeño túnel, que dejaremos a la izquierda para proseguir por la derecha hasta subir al antiguo trazado ferroviario por donde continúa la vía verde, ahora pavimentada.

Desde el año 1895 hasta el 1970, pasaron por aquí trenes de mercancías transportando los minerales extraídos del "coto minero" del Cerro del Hierro hasta el puerto de Sevilla. Desde aquí se enviaban por barco hasta altos hornos escoceses o de los distintos titulares que fueron explotando las minas.

Continuaremos dirección San Nicolás del Puerto, dejando ahora la ribera por el lado derecho y avanzando entre las cortas y taludes característicos de los recorridos del tren.

Enormes fresnos y chopos marcan el recorrido de la ribera, que se encajona según avanzamos en un abrupto valle de laderas con importantes pendientes.

La vegetación riparia se aleja del trayecto, apareciendo ahora especies adaptadas a las condiciones mediterráneas climáticas. La litología caliza hace predominar la encina acompañada de especies arbustivas como coscojas, lentiscos, estepa blanca, matagallo, cornicabra, tojo, jara morisca, torvisco, zarzas...

Se ha de cruzar la carretera de San Nicolás del Puerto y seguir por la vía verde. El valle se va abriendo permitiéndonos divisar algunas panorámicas a la derecha donde domina el Cortijo de la Paloma. Laderas ade-



Cornicabra

hesadas de encinas y alcornoques se extienden en la otra orilla de la ribera. Y junto a la vía verde, a su izquierda, una estampa de dehesas en regeneración se muestra como el futuro de estos paisajes.

Un poco más adelante se llega a un puente de hierro con travesaños de madera que penetra en el dosel de un auténtico bosque de galería. Como un puente colgante, podremos acariciar las hojas de los árboles que buscan la altura enamorados de la escasa luz. Alisos, frenos y chopos, junto con los sauces, son los poderosos árboles dominantes de este ecosistema, pero no más importantes que otras especies tímidas que tapan el fondo del cauce.


Es posible en este punto comprobar la ubicación natural de cada especie revelando un cuidado orden en lo que aparenta ser una desordenada



Vía Verde

selva. Los alisos y sauces mejor adaptados a suelos encharcados se distribuyen en primera línea del cauce. Los álamos blancos y chopos, con menos necesidad de agua pero sí de cierta humedad ocupan una segunda banda más separada de las aguas. Y por último los olmos, que resisten bien la falta de agua, ceden el espacio a los demás para colocarse en la zona más periférica.

Las condiciones ambientales que aquí existen y la distribución de la vegetación componen un ecosistema que supone un exquisito hábitat para muchas especies de animales. Entre las aves se pueden encontrar la oropéndola, la garza real, el martín pescador, el ruiseñor, el ánade real, la gallineta común, el mirlo acuático, la lavandera cascadeña y la curruca capirotada.



94 Puente Rivera del Huesna

••• Km 4,2. Puente Rivera del Huesna

Tras cruzar el puente, se continúa avanzando dejando atrás y a la izquierda el cauce de la ribera. Después de dejar un auténtico bosque en galería, nos descubrimos ante barrancos adeshados de encinas y alcornoques que se pierden en el alto horizonte de los cerros.

Se continúa dejando a la derecha el Cortijo de las Moreras y disfrutando de unas fabulosas vistas casi aéreas del bosque de ribera a un lado y del bosque mediterráneo al otro. Los pequeños viaductos elevados permiten ir salvando barrancos por los que resbalan pequeños arroyos que aportan sus aguas al Huesna.

Las cortas en el terreno para mantener una suave pendiente del antiguo ferrocarril permiten contemplar los materiales litológicos característicos de la zona. Aquí se alternan materiales volcánicos con pizarras con inclusiones marmóreas.

Más adelante aparece a la izquierda el Batán de Onofre y posteriormente el Cortijo de Batán Cumplido. Construcciones ambas dedicadas históricamente a la transformación de tejidos abiertos en otros más tupidos, mediante una máquina de madera denominada batán. Estos, originarios de la edad media, se situaban cerca del cauce del río moviendo su rueda por la fuerza del agua conducida hasta ellos por un pequeño canal. Al girar la rueda transmitía la fuerza mediante un eje solidario a los mazos que golpeaban las telas mojadas durante horas. Este era el último proceso para terminar la fabricación de mantas y otros tejidos.



Túnel

Después de dejar a la izquierda un olivar serrano, un carril atraviesa nuestro trayecto, en donde se levanta una antigua construcción ferroviaria de piedras perfectamente colocadas. Justo en frente una antigua bomba manual para extraer agua se ha reconstruido para su disfrute.

Se ha de continuar por la vía verde entre grandes calicatas para pasar junto al Cortijo de Batán Arena que quedará a la izquierda.

Un poco más adelante nos espera un espectacular viaducto, sus vistas a ambos lados persuaden hasta enmudecer. Pueden contemplarse zonas de cultivo de secano, el desarrollo de la ribera con su espectacular porte y el antiguo y semiderruido Molino de los Nogales en la otra orilla.

En este punto la Ribera del Huesnar encierra entre su vegetación uno de los recursos naturales más atractivos de la zona, el Monumento Natural Cascada del Huezna. Como resultado de la precipitación del carbonato cálcico y el desnivel existente se ha desarrollado un complejo sistema de cascadas sobre travertinos, configurando un paisaje selvático con pozas espectaculares bajo el dosel de alisos, olmos y chopos. Razón más que suficiente para recomendar su visita.

El camino comienza a trazar una suave curva hacia el Noreste para introducirse en un bonito túnel sin iluminación artificial y de cómodo recorrido. Podrán disfrutarse sensaciones muy especiales por el contraste sonoro, térmico y visual con el exterior.

En poca distancia el camino se encara con la población de San Nicolás del Puerto, dejando a la derecha el camposanto de ésta.



Cascada

••• Km 9,3. San Nicolás del Puerto

“Iporci” para los celtas e “Iporcila Villa de Fortuumade” para los romanos, esta población se ha curtido por la historia. Es de gran interés el puente romano sobre el río Galindón, situado en la playa artificial acondicionada para el baño, en la salida del pueblo hacia Alanís de la Sierra. Un crucero de piedra de los años 1575-1599 y la Iglesia de San Sebastián de estilo mudéjar con una orfebrería de gran valor, son también de interés para su visita.

Si continuamos por la vía verde a 400 metros se encuentra el acceso al cercano nacimiento de la Ribera del Huesna. De carácter confinado, el agua atrapada en el acuífero entre materiales impermeables aflora a la superficie a través de una fractura en la roca, naciendo del mismo suelo formando una impresionante zona húmeda.



Dehesas

La ruta continúa por la vía verde que abandona ahora las cercanías del pueblo de San Nicolás del Puerto cruzando entre dehesas de encinas y alcornoques. La actividad porcina se hace presente por la existencia de diversas instalaciones y la presencia del cerdo ibérico en las distintas dehesas por las que se va cruzando.

De manera intercalada aparecen también extensos pastizales que hacen las delicias del ganado vacuno también presente. En una de la curvas podrán divisarse las curiosas formaciones que presenta el ya cercano Cerro del Hierro.



Capilla escuela

98 ●●● Km 15,1. Poblado minero y Monumento Natural Cerro del Hierro

GR-48 Sevilla

La antigua capilla-escuela del poblado minero Cerro del Hierro aparece a nuestra derecha, con una marcada estética inglesa, es la primera construcción que divisaremos. Inmediatamente el conjunto de casas de trabajadores de la antigua mina surgen a la izquierda. Fue una compañía escocesa la que explotó en sus comienzos estos recursos, generando su cultura una gran influencia en esta zona.

Se ha de continuar por la vía verde hasta acercarnos a los afloramientos calizos de los cuales iremos teniendo espectaculares vistas. A la derecha aparecerán varias construcciones que se corresponden con las conocidas como "Casas de los Ingleses", viviendas construidas para las familias de los ingenieros y capataces de las minas, a finales del siglo XIX y principios del XX.

Los colores rojizos del óxido de hierro contrastan con las blancas calizas de originales formas. El paisaje aquí cambia cada minuto, las luces durante el día nos ofrecen espectaculares composiciones casi de otro planeta.

Continuando al frente va quedando a la izquierda el monumento natural y aparecen algunas construcciones relacionadas con la explotación de la mina. Los cargaderos del mineral se mantienen en pie, aunque algo deteriorados, infraestructura desde donde se rellenaban los trenes que llegaban hasta Sevilla con 1000 toneladas de mineral en máximo rendimiento.

Al poco se llegará al final de la vía verde debiendo continuar por el carril

que aparece a la derecha que pasa junto a una casa. El piso, ahora de tierra y piedra, incrementa su pendiente hasta dominar un cerro cubierto por un pequeño alcornocal puro. Llegaremos hasta una casa tradicional junto a la carretera de Constantina a San Nicolás del Puerto, y luego, tras cruzar la carretera continuaremos por el camino público vecinal de acceso libre de la finca Las Barracas.



Casa tradicional

••• Km 17,5. Finca Las Barracas

Aunque pudiera encontrarse cerrada la cancela de este camino, no deja de ser público y de acceso libre. Comprobaremos como en un primer tramo con algo de subida, el carril se introduce entre alcornocales adheridos con rodales de matorral.

Al coronar el pequeño puerto, el carril comienza a llanear a curva de nivel dejando unas fabulosas vistas a nuestra izquierda. El amplio valle que se nos presenta alberga en su zona más baja la cabecera del Arroyo de las Truchas, al que luego acompañaremos más de cerca hasta su desembocadura, la cual ya conocemos.

Si se continúa por el carril principal, el camino cambia de valle y con ello de paisaje de forma radical. Ahora un monocultivo de olivos cubre las laderas de lo que fue un antiguo encinar y alcornocal. Delante de nuestros ojos podemos comprobar la tremenda capacidad de transformación de la naturaleza por la especie humana.

Se podrá disfrutar ahora de un delicioso descenso hasta llegar al Cortijo de Las Barracas. En este punto el carril se introduce en una densa arbole-

da que se corresponde con la vegetación acompañante de un arroyo y su umbría correspondiente.

Siguiendo por el mismo carril, se ha de desafiar ahora una pequeña subida entre olivares, hasta llegar a una cancela que se ha de cruzar. A la derecha un cerro cubierto completamente por matorral mediterráneo destaca por su impenetrabilidad.

A partir de ahora, el carril es más dificultoso por la inestabilidad del firme. Con cuidado seguiremos avanzando entre dehesas hasta acercarnos a un pequeño regajo. En un valle que se cierra cada vez más, se ha de progresar al frente por el carril principal pasando por una antigua casa que rebasaremos dejándola a la derecha.

Después de varias curvas pronunciadas, se podrá divisar al fondo la Ribera del Huesnar. Poco a poco el desnivel se reduce hasta volver a llanear, ahora entre dehesas abiertas con pastizal. Una nueva cancela con dos columnas blancas nos impedirá el paso, pero habremos de cruzarla. Nos encontramos ahora en la finca El Acebuche que se corresponde con el último tramo de esta etapa.

Una última cancela da paso al punto de la vía verde por donde empezamos. Tendremos que girar a la izquierda para desandar lo ya recorrido para encontrarnos con el final de esta etapa.

100

GR-48 Sevilla



Carril de la finca Las Barracas



Monumento Natural Cerro del Hierro

●●● Explotadas desde la época romana, las minas del Cerro del Hierro han abastecido de oxihidróxido de hierro y barita esquistoso a todas las culturas que posteriormente han pasado por ellas. Fue a finales del siglo XIX y comienzos del XX, cuando se protagonizó la época de máximo apogeo de la explotación, liderada por la compañía escocesa de los Señores Willian Baird Mining y Co. Ltd. de Glasgow (Escocia). Son de aquella época el poblado minero y las “Casas de los Ingleses”, aún en pie con una marca- da estética victoriana.

Debido a la explotación por la intervención humana ha quedado al descubierto un paisaje kárstico formado por la disolución de la roca caliza mediante la acción del agua. El Cerro del Hierro está formado por un paquete de calizas cámbricas (500 millones de años) de hasta 100 metros de espesor. La formación de esta roca tiene su origen en un ambiente marino somero en el que el carbonato cálcico precipitaba formando barras litorales,

un ambiente parecido al Caribe en la actualidad.

Son de gran interés las cristalizaciones de calcitas, los cambios de color de las calizas y las venas de carbonatos hidrotermales; pero sin duda llaman la atención las caprichosas formaciones a modo de pináculos, columnas, canales y oquedades características del modelado kárstico tipo lapiaz.

Si se recorre su interior laberíntico, también son de interés los túneles, pasillos, cuevas y paredes verticales espectaculares que atraen a quienes aman la escalada en roca. Aquí se genera un microclima fresco en sus umbrías, que atrae a plantas como el durillo y la cornicabra. Es de especial importancia también la representación en los alrededores del bosque de roble melojo escaso en estas latitudes.

Entre las aves destacables de este rincón de la sierra están los aviones roqueros, las golondrinas dáuricas, el roquero solitario, el búho real y la cigüeña negra, la auténtica joya del lugar.

INFORMACIÓN DE INTERÉS

ALANÍS

••• Alojamientos

LA SOLANA DE LA CAPILLA

Ctra. Alanís-Cazalla, s/n
41380 Alanís
954 675 113

CASA ADRIANO

C/ Barrionuevo, 8
41380 Alanís
658 426 197

LOS GAVILANES

Ctra. Alanís-Fuenteobejuna, Km 32,5
41380 Alanís
955 954 034

NUESTRA SEÑORA DE LAS ANGUSTIAS

Ctra. de la Ermita, s/n
41380 Alanís
677 563 956

••• Restaurantes

CASA ADRIANO

C/ Barrionuevo, 8
41380 Alanís
658 426 197

ALMADÉN DE LA PLATA

••• Alojamientos

LAS GATERAS

Plaza del Reloj, 1
41240 Almadén de la Plata
657 650 632

ALOJAMIENTO RURAL EL ROMERAL

C/ Antonio Machado, 57
41240 Almadén de la Plata
954 735 453

LA SARTENEJA

Plaza de la Palmera, 12
41240 Almadén de la Plata
653 255 027

HOSTAL CASA CONCHA

C/ La Cruz, 8
41240 Almadén de la Plata
954 735 043

CAZALLA DE LA SIERRA

••• Alojamientos

CASA PALACIO S. XVI

C/ Llana, 2
41370 Cazalla de la Sierra
27 385 976

MARIPASA

Carril del Obispo, Km. 3
41370 Cazalla de la Sierra
954 884 567

RISCOS ALTOS

Ctra. Cazalla-Constantina, Km. 5,5
41370 Cazalla de la Sierra
669 861 636

TRASIERRA

Finca Trasierra
41370 Cazalla de la Sierra
954 884 324

ATALAYA DE CAZALLA

C/ Segunda, Acc. 1
41370 Cazalla de la Sierra
954 214 180

BERROCAL

Ctra. Real de la Jara, Km. 1
41370 Cazalla de la Sierra
954 884 422

CASITA DEL HORTELANO

Finca La Cartuja, s/n
41370 Cazalla de la Sierra
954 488 516

EL CORTADILLO

Ctra. Guadalcanal, Km. 3
41370 Cazalla de la Sierra
954 884 855

LA PLAZUELA

C/ Caridad, 4
41370 Cazalla de la Sierra
954 421 496

PARAISO DEL HUEZNAR-LA GARZA REAL

Ctra. Cazalla-Constantina, Km. 8
41370 Cazalla de la Sierra
609 512 579

PARAISO DEL HUEZNAR-LA TRUCHA

Ctra. Cazalla-Constantina, Km. 8
41370 Cazalla de la Sierra
609 512 579

PARAISO DEL HUEZNAR-MARTÍN PESCADOR

Ctra. Cazalla-Constantina, Km. 8
41370 Cazalla de la Sierra
609 512 579

CASA LA PATU

Cabo Martín, 2
41370 Cazalla de la Sierra
608 416 141

LAS NAVEZUELAS

Ctra. 432, Km. 43
41370 Cazalla de la Sierra
954 884 764

PALACIO DE SAN BENITO

C/ San Benito, s/n
41370 Cazalla de la Sierra
954 883 336

POSADA EL MORO

Paseo del Moro, 46
41370 Cazalla de la Sierra
954 884 858

VEGA DE CAZALLA

C/ Durillo, 6
41370 Cazalla de la Sierra
954 884 680

HOSPEDERÍA LA CARTUJA

Ctra. Cazalla-Constantina
41370 Cazalla de la Sierra
954 884 516

GRANJA ESCUELA EL REMOLINO

Ctra. De la Estación Km. 2
41370 Cazalla de la Sierra
954 884 902

••• Restaurantes

CASA KINI

Plaza Juan Carlos I, s/n
41370 Cazalla de la Sierra
954 884 483

CAFETERÍA RESTAURANTE MANOLO (MESÓN DEL MORO)

C/ Paseo del Moro, s/n
41370 Cazalla de la Sierra
954 884 706

POSADA DEL MORO

C/ Paseo del Moro, s/n
41370 Cazalla de la Sierra
954 884 326

AGUSTINA

Plaza del Concejo, s/n
41370 Cazalla de la Sierra
627 532 866

PALACIO DE SAN BENITO

C/ San Benito, s/n
41370 Cazalla de la Sierra
954 883 336

••• Oficinas de Turismo

OFICINA DE INFORMACIÓN Y TURISMO

Plaza Mayor, s/n
41370 Cazalla de la Sierra
954 883 562

••• Turismo Activo

DAUR ESQUI MONTAÑA Y DEPORTE, S.L

C/ Baños, 33
41370 Cazalla de la Sierra
639 477 526

LAS CABAÑAS DEL PINTADO

Carretera de Cazalla- El Real de la Jara, Km. 20
41370 Cazalla de la Sierra
955 954 011

106

CONSTANTINA

••• Alojamientos

LOS POZOS DE LA NIEVE

Finca Santa Bárbara A-455, Km. 17,5
41450 Constantina
955 669 266

APARTAMENTOS DE TENA

Alcolea, 5
41450 Constantina
955 881 046

LA QUINTA

Finca La Quinta
41450 Constantina
678 456 402

EL VENENO DE MÓSTOLES

Ctra. La Puebla de los Infantes, Km. 0,80
41450 Constantina
955 881 100

LA CASILLA

Ctra. Constantina-Cazalla de la Sierra, Km. 18
41450 Constantina
954 295 100

LAS ERILLAS

Sendero de los Castaños, s/n
41450 Constantina
955 881 790

CASA GRANDE

Ctra. Constantina-Cazalla, Km. 1
41450 Constantina
955 881 608

SAN BLAS

C/ Miraflores
41450 Constantina
955 880 077

GRANJA ESCUELA LA SIERRA

Ermita del Robledo km 3,5
41450 Constantina
955 954 098

LOS PALACIOS

Ctra. Constantina-Cazalla Km 18
41450 Constantina
954 295 100

ALBERGUE INTURJOVEN DE CONSTANTINA

Avda. Doctor Larraui, SN
41450 Constantina
955889500

•••Cafeterías

BULLHY BAR JUNIOR

C/ Mesones, 30
41450 Constantina
652 205 563

OLYMPO

Alameda, 14 B
41450 Constantina
637 230 904

•••Restaurantes

CAMBIO DE TERCIO

C/ Virgen de Robledo, 51
41450 Constantina
955 881 080

MESÓN LA PIEDRA

Ctra. Constantina-Cazalla, Km. 21
41450 Constantina
955 881 409

TENA

C/ Juan Ramírez Filosía, 69
41450 Constantina
955 881 046

•••Oficinas de Turismo

OFICINA MUNICIPAL DE INFORMACIÓN TURÍSTICA DE CONSTANTINA

Avda. de Andalucía, s/n
41450 Constantina
955 881 297

EL PEDROSO

•••Alojamientos

LOS ÁLAMOS

Ctra. De Sevilla, Km. 29,5
41360 El Pedroso
954 889 611

EL CASTAÑO

Ctra. Cazalla Antigua, Km. 2,5
41360 El Pedroso
954 889 214

CORTIJO ALMAZARA QUINTANILLA

Ctra. A-433, Km 74
41360 El Pedroso
619 405 955

ALOJAMIENTO RURAL "CORTIJO DE LIMA"

Ctra. Antigua El Pedroso-Cazalla, Km 1
41360 El Pedroso
626 908 667

COMPLEJO TURÍSTICO RURAL SIERRA DE HUÉZNAR

Ctra.El Pedroso-Constantina, Km.10
41360 El Pedroso
902 105 570

MONTEHUEZNAR SPA

Avda. La Estación, 15
41360 El Pedroso
954 889 000

•••Restaurantes

LA LOCANDA

Juan Carlos I, 2
41360 El Pedroso
954 889 765

SERRANÍA

Avda. Estación, 30
41360 El Pedroso
954 889 010

LOS ÁLAMOS

Ctra. de Sevilla, Km. 29,3
41360 El Pedroso
954 889 611

MONTEHUEZNAR

Avda. de la Estación, 15
41360 El Pedroso
954 889 000

NORTECAZA

Ctra. Sevilla-El Pedroso, Km 60
41360 El Pedroso
954 889 087

TABERNA EL CRUCE

Ctra. Cazalla, 6
41360 El Pedroso
954 889 090

LA DEHESA

Ctra. de Cazalla, Km. 11
41360 El Pedroso
954 889 423

•••Oficinas de Turismo

OFICINA DE TURISMO DE LA SIERRA NORTE

Llano de la Estación, s/n
41360 El Pedroso
954 889 379

•••Turismo Activo

SIERRA NORTE ACTIVA

Ctra. El Pedroso-Constantina, Km 10
41360 El Pedroso
902 105 570

110

EL REAL DE LA JARA

•••Alojamientos

LA ERA

Ctra. Santa Olalla- Real de la Jara, Km. 7
41250 El Real de la Jara
635 501 819

MARÍA CARMEN BAYÓN BAYÓN

C/ Córdoba, 2
41250 El Real de la Jara
954 733 468

LA ENCINA

Polígono Industrial La Encina, Manzana I, Parcela 5
41250 El Real de la Jara
954 733 410

•••Restaurantes

LA ENCINA

Polígono La Encina, Manzana 1ª, Parcela 5
41250 El Real de la Jara
954 733 410

GUADALCANAL

•••Alojamientos

JOSÉ RAMÓN MUÑOZ

López de Ayala, 3
41390 Guadalcanal
666 554 209

LA ENCOMIENDA

C/ Granillos, 8-10
41390 Guadalcanal
954 886 189

CASA DE LOS DIEZMOS

Antonio Machado, 11 A
41390 Guadalcanal
954 886 190

EL NOGAL

Carretera de Llerena, Km 16,8
41390 Guadalcanal
954 886 189

LA CASILLA

Ctra. Llerena, Km. 16,8
41390 Guadalcanal
954 886 189

LA FLORIDA DEL VALLE

Camino de la mina de Jayona s/n
41390 Guadalcanal
954 886 816

LA ZARZA

Carretera Llerena, Km. 16,8
41390 Guadalcanal
954 886 189

POZOBERRUERO

Pozo Berrueco, 12
41390 Guadalcanal
607 333 246

LA PUEBLA DE LOS INFANTES

•••Alojamientos

APARTAHOTEL LAS PALOMAS

Ctra. Lora-Puebla de los Infantes, Km. 16
41479 La Puebla de los Infantes
955 956 063

EL OLIVO

Plaza Virgen de las Huertas, 1
41479 La Puebla de los Infantes
954 808 103

LOS INFANTES

C/ Cánovas del Castillo, 51
41479 La Puebla de los Infantes
695 952 296

LA POSADA DEL INFANTE

C/ Raimundo Martínez
41479 La Puebla de los Infantes
954 808 043

•••Restaurantes

AGREDANO

Plaza de la Constitución 16
41479 La Puebla de los Infantes
954 808 043

LAS PALOMAS

Ctra. Lora del Río-Puebla de los Infantes, Km. 16
41479 La Puebla de los Infantes
955 956 063

LOS INFANTES

C/ Cánovas del Castillo, 51
41479 La Puebla de los Infantes
639 146 903

LAS NAVAS DE LA CONCEPCIÓN

•••Alojamientos

LA COLINA

Ctra. Constantina-Las Navas de la Concepción, Km 18
41460 Las Navas de la Concepción
955 885 421

LA MAJÁ

Virgen de Belén, 1
41460 Las Navas de la Concepción
955 885 029

LOS ABUELOS

C/ Sagasta, 27
41460 Las Navas de la Concepción
955 687 322

LA VALEROSA

C/ García Lorca, 1
41460 Las Navas de la Concepción
955 687 322

113

SAN NICOLÁS DEL PUERTO

•••Alojamientos

EL BATÁN DE LAS MONJAS

Vereda Moreras, Km 3,5
41388 San Nicolás del Puerto
955 954 163

ÁREA ACAMPADA EL MARTINETE

Ctra. antigua San Nicolas-Cazalla de la Sierra, Km 2
41388 San Nicolás del Puerto
955 886 533

BATÁN DE LAS MONJAS

Ctra. Estación de Cazalla, Km. 7
41388 San Nicolás del Puerto
955 954 163

FLORA

•••Plantas

- Adelfa** (*Nerium oleander*)
Aladierno (*Rhannus alaternus*)
Alfalfa (*Medicago sativa*)
Almuradú (*Thymus mastichina*)
Aulaga (*Genista hirsuta*)
Brezo (*Erica arbórea*) (*Erica australis*)
Cantueso (*Lavandula stoechas*)
Chumbera (*Opuntia ficus-carica*)
Cornicabras (*Pistacea terebintus*)
Culantro de pozo (*Adiantum capillus-veneris*)
Durillo (*Viburnum tinus*)
Enebro (*Juniperus oxicedrus*)
Espárrago (*Asparagus acutifolia*)
Espino albar (*Crataegus monogyna*)
Espliego (*Lavandula latifolia*)
Helecho de águila (*Pteridium aquilinum*)
Hiedra (*Hedera hélix*)
Jaguarzo (*Cistus salvifolius*)
Jaguarzo morisco (*Cistus monspeliensis*)
Jara (*Cistus ladanifer*)
Jara blanca (*Cistus albidus*)
Jara de estepa (*Cistus albidus*)
Jara pringosa (*Cistus ladanifer*)
Junco (*Juncus sp.*)
Lentisco (*Pistacea lentiscus*)
Líquén (*Usnea barbata*)
Lirio (*Iris sp.*)
Madreselva (*Lonicera implexa*)
Madroño (*Arbutus unedo*)
Majuelo (*Crataegus monogyna*)
Matagallos (*Phlomis purpurea*)
Mimbres (*Salix purpurea*)
Mirto (*Mirtus communis*)
Mora (*Morus sp.*)
Musgo (*Sphagnum sp.*)
Narciso (*Narcissus sp.*)
Olivilla (*Teucrium fruticans*)
Palmito (*Chamaelop humilis*)
Retama (*Retama sphaerocarpa*)

Romero (*Rosmarinus officinalis*)
Ruda (*Ruta graveolens*)
Rusco (*Ruscus aculeatus*)
Salvia (*Salvia officinalis*)
Tamujo (*Flueggea tinctoria*)
Taraje (*Tamarix africana*)
Tomillo (*Thymus communis*)
Torvisco (*Daphne gnidium*)
Zarza (*Rubus ulmifolius*)
Zarzaparrilla (*Smilax aspera*)

••• Árboles

Acacia picuda (*Gleditsia triacanthos*)
Acebucho (*Olea europea silvestris*)
Álamo blanco (*Populus alba*)
Algarrobo (*Ceratonia siliqua*)
Aliso (*Alnus glutinosa*)
Alcornoque (*Quercus suber*)
Almez (*Celtis australis*)
Almendro (*Prunus dulcis*)
Avellano (*Corylus avellana*)
Castaña (*Castanea sativa*)
Chopo o álamo negro (*Populus nigra*)
Coscoja (*Quercus coccifera*)
Encina (*Quercus ilex*)
Eucalipto (*Eucalyptus globulus*)
Fresno (*Fraxinus angustifolia*)
Higuera (*Ficus carica*)
Naranja (*Citrus sinensis*)
Olmo (*Ulmus minor*)
Palmera (*Palma sp.*)
Pino piñonero (*Pinus pinea*)
Pino negral (*Pinus pinaster*)
Piruétano (*Pyrus bourgaeana*)
Quejigo (*Quercus faginea*)
Roble melojo (*Quercus pyrenaica*)
Sauce blanco (*Salix alba*)

FAUNA

••• Mamíferos

Ciervo (*Cervus elaphus*)
Gineta (*Genetta genetta*)

Jabalí (*Sus scrofa*)
Lince Ibérico (*Lynx pardinus*)
Lobo (*Canis lupus*)
Meloncillo (*Herpestes ichneumon*)
Nutria (*Lutra lutra*)
Zorro (*Vulpes vulpes*)

•••Aves

Abejaruco (*Merops apiaster*)
Abubilla (*Upupa epops*)
Agachadiza común (*Gallinago gallinago*)
Águila calzada (*Hieraaetus pennatus*)
Águila culebrera europea (*Circaetus gallicus*)
Águila imperial (*Aquila adalberti*)
Águila perdicera (*Hieraaetus fasciatus*)
Águila real (*Aquila chrysaetos*)
Alcaraván (*Burhinus oedicephalus*)
Alcaudón común (*Lanius senator*)
Alcaudón real (*Lanius meridionalis*)
Alimoche (*Neophron percnopterus*)
Ánade azulón (*Anas platyrhynchos*)
Arrendajo (*Garrulus glandarius*)
Avión roquero (*Ptyonoprogne rupestris*)
Azor (*Accipiter gentilis*)
Búho real (*Bubo bubo*)
Buitre leonado (*Gyps fulvus*)
Buitre negro (*Aegyptius monachus*)
Busardo ratonero (*Buteo buteo*)
Cárabo (*Strix aluco*)
Cernícalo vulgar (*Falco tinnunculus*)
Cigüeña negra (*Ciconia nigra*)
Cigüeña blanca (*Ciconia ciconia*)
Cogujada montesina (*Galerida theklae*)
Collalba rubia (*Oenanthe hispanica*)
Cormorán (*Phalacrocorax carbo*)
Curruca cabecinegra (*Sylvia melanocephala*)
Curruca carrasqueña (*Sylvia cantillans*)
Curruca labilarga (*Sylvia undata*)
Elanio común (*Elanus caeruleus*)
Escribano montesino (*Emberiza cia*)
Escribano soteño (*Emberiza cirlus*)
Gallineta o polla de agua (*Gallinula chloropus*)
Garceta común (*Egretta garzetta*)
Garza real (*Ardea cinerea*)
Grajilla (*Corvus monedula*)
Herrerillo (*Cyanistes caeruleus*)
Jilguero (*Carduelis carduelis*)
Lavandera cascadeña (*Motacilla cinerea*)

Martín pescador común (*Alcedo atthis*)
Mirlo (*Turdus merula*)
Mochuelo (*Athene noctua*)
Oropéndola (*Oriolus oriolus*)
Perdiz roja (*Alectoris rufa*)
Pinzón (*Fringilla coelebs*)
Rabilargo (*Cyanopica cyanus*)
Roquero solitario (*Monticola solitarius*)
Ruiseñor común (*Luscinia megarhynchos*)
Torcecuello (*Jynx torquilla*)
Tórtola europea (*Streptopelia turtur*)
Triguero (*Miliaria calandra*)
Urraca (*Pica pica*)
Vencejo cafre (*Apus caffer*)
Verderón (*Carduelis chloris*)
Zarcero común (*Hippolais polyglotta*)
Zorzal (*Turdus philomelos*)

•••Peces

Barbo (*Barbus barbus*)
Barbo gitano (*Barbus Sclateri*)
Boga (*Pseudochondrostoma polylepis*)
Carpa (*Cyprinus carpio*)
Colmilleja o regolilla (*Cobitis taenia*)
Pardilla (*Rutilus lemmingii*)

•••Anfibios

Sapillo pintojo ibérico (*Discoglossus galganoi*)
Tritón ibérico (*Triturus boscai*)
Triton pigmeo (*Triturus pygmaeus*)
Sapo partero ibérico (*Alytes cisternasii*)
Rana común (*Pelophylax perezi*)
Sapo de espuelas (*Pelobates cultripes*)

•••Reptiles

Culebra bastarda (*Malpolon monspessulanus*)
Culebra de herradura (*Hemorrhois hippocrepsis*)
Culebra de agua (*Natrix maura*)
Culebra de escalera (*Rhinechis scalaris*)
Lagarto ocelado (*Lacerta lepida*)
Víbora hocicuda (*Vipera latasti*)



- | | |
|--|--|
| <p>Portugal</p> <ul style="list-style-type: none"> ● Barrancos <p>Huelva</p> <ul style="list-style-type: none"> ● Encinasola ● Cumbres de San Bartolomé ● Cumbres Mayores ● Hinojales ● Arroyomolinos de León ● Cala ● Santa Olalla del Cala <p>Sevilla</p> <ul style="list-style-type: none"> ● El Real de la Jara ● Almadén de la Plata ● Cazalla de la Sierra ● Constantina ● La Puebla de los Infantes | <p>Córdoba</p> <ul style="list-style-type: none"> ● Hornachuelos ● Posadas ● Almodóvar del Río ● Santa María de Trassierra ● Cerro Muriano ● Villaharta ● Obejo ● Presa del Guadalmejato ● Adamuz ● Montoro <p>Jaén</p> <ul style="list-style-type: none"> ● Marmolejo ● Santuario Virgen de la Cabeza ● Viñas de Peñallana ● Baños de la Encina ● La Carolina ● Santa Elena |
|--|--|

El GR-48 "Sendero de Sierra Morena" discurre a través de 590 km. por las provincias de Huelva, Sevilla, Córdoba y Jaén, partiendo de la localidad de Barrancos en la vecina Portugal.

Para conocer e interpretar mejor este recorrido se han editado 4 topoguías correspondientes a cada una de las provincias por las que discurre el GR-48 "Sendero de Sierra Morena".

La presente topoguía describe el sendero a lo largo de unos 160 kilómetros por la provincia de Sevilla. Un trazado diseñado en cinco etapas lineales mas una circular complementaria por el Parque Natural Sierra Norte de Sevilla, coincidiendo con caminos históricos y tradicionales. Paisajes en los que predomina el bosque mediterráneo en estado puro y las dehesas declaradas Reserva de la Biosfera por la UNESCO. Un territorio donde aún conviven en armonía naturaleza y tradiciones. Pueblos con historia en los que el ser humano ha sabido mantener los valores naturales integrados en su propia forma de vida. Una experiencia inolvidable: recorrer por intrincados caminos la comarca sevillana de Sierra Norte.